

# СЛУЖБЕНИ ЛИСТ ОПШТИНЕ УЖИЦЕ

XLII

5. април 2007. године

Број 4/07

62. На основу члана 26. Статута општине Ужице ("Службени лист општине Ужице", број 14-1/04 - пречишћен текст), Скупштина општине Ужице, на седници одржаној 17. фебруара 2006. године, доноси

## ОДЛУКУ

1. УСВАЈА СЕ Стратешки план локалног економског развоја 2005. - 2010. године.
2. Стратешки план биће објављен у "Службеном листу општине Ужице".

СКУПШТИНА ОПШТИНЕ УЖИЦЕ  
01 Број 06-3/06, 17.02.2006.године

*ПРЕДСЕДНИК*  
*Скупштинe општинe*  
*Петар Ристићковић, с.р.*

## СТРАТЕШКИ ПЛАН ЛОКАЛНОГ ЕКОНОМСКОГ РАЗВОЈА 2 0 0 5 - 2 0 1 0 .

### САДРЖАЈ:

1. Уводна реч
2. Визија
3. Увод
4. Сврха
5. Критични фактори успеха
6. Принципи израде Стратешког плана
7. SWOT анализа
8. Процес израде стратегије локалног економског развоја
  - 8.1. Организација рада
  - 8.2. Процена капацитета локалне економије
  - 8.3. Израда стратегије
9. Процена капацитета локалне економије
  - 9.1. Географске и демографске карактеристике
  - 9.2. Природни потенцијали
  - 9.3. Привреда
  - 9.4. Анализа пословног окружења
  - 9.5. Инфраструктура
  - 9.6. SWOT анализа
    - 9.6.1. Снаге
    - 9.6.2. Слабости
    - 9.6.3. Могућности
    - 9.6.4. Претње
10. Општи циљеви, посебни циљеви, програми и пројекти

## 1. УВОДНА РЕЧ

Свесна чињеница да је развој локалне заједнице преуштен пржином механизму, односно да се одговор на питање: „Да ли ће нека заједница успети да повећа запосленост и оствари економски раст више од других локалних заједница у држави?“ не налази у стратегијама Владе, већ у самој локалној заједници, општина Ужице је преузела одговорност за свој будући економски развој. Модел „Локалног економског развоја“ је заснован на искуству да економски напредак појединог подручја искључиво зависи од способности заједнице да рационално ангажује материјалне, а посебно људске ресурсе.

Стратегија локалног економског развоја општине Ужице 2005-2010. настала је као резултат заједничког рада представника локалне власти, привреде и грађанског друштва и као таква одсликава наше опредељење на изградњи заједничке визије и партнерског приступа у социјалном унапређивању услова за економски раст, повећање запослености и квалитетнији живота свих суграђана.



Панорама Ужице – Поглед са Забучја

### „УЖИЦЕ - ТРИ САТА ДО БРИСЕЛА“

## 2. ВИЗИЈА

Не стварамо општину из бајке.

Стварамо општину у којој је омогућен развој и унапређење личних способности и професионалних квалификација.

Стварамо општину у коју треба улагати.

Стварамо општину која поштује законе природе и у којој је удобно и лепо живети.

Стварамо општину у којој се постављају и поштују европски стандарди.

Стварамо општину у коју желимо доћи и остати заувек.

Стварамо општину која ће бити макрорегионални центар Западне Србије.

Стварамо општину која ће бити универзитетски центар или центар високог образовања и науке Западне Србије.

## 3. УВОД

Процес стратешког планирања локалног економског развоја Општина Ужице реализован је по методологији развијеној од стране Тима за локални економски развој који припада Сектору за урбани развој у оквиру Светске банке, а уз консултатску помоћ која је обезбеђена од стране Организације за међународну помоћ и развој (*International Relief & Development – IRD*) у оквиру Програма Ревитализација заједнице кроз демократску акцију (*Community Revitalization through Democratic Action - CRDA*), финансираном од стране Америчке агенције за међународни развој (*United States Agency for International Development – USAID*).

#### 4.СВРХА

Стратешки план локалног економског развоја представља базичну компоненту процеса планирања општине Ужице. Сврха овог документа је да обједини промене планиране за период од пет наредних година, којим ће се створити пословно окружење које пружа:

- подстицаје за постојећа мала и средња предузећа која су неопходна за отварање нових радних места и генерисање нове – додатне вредности
- подстицај новим предузетницима за започињање сопственог бизниса
- подстицај за домаћа и страна улагања у локалну заједницу.

#### 5.КРИТИЧНИ ФАКТОРИ УСПЕХА

Промене и унапређења која су планирана овом стратегијом односе се на:

- Јачање и развој људских ресурса и процеса у општинској управи, јавним предузећима и институцијама елиминисање постојећих недостатака у општини (физичка и социјална инфраструктура), као што су: развој људских ресурса, побољшање процеса у општинској управи, поправке путева, улица и сл.
- Креирање потенцијала за будући развој успостављањем функционалног урбанистичког плана и гео-информационог система, развојем индустријских зона и нових пословних простора у складу са принципима одрживог развоја и заштите животне средине.
- Стално унапређење пословне климе у локалној заједници кроз успостављење система директних стимулативних мера (смањење такси и дажбина)
- Конкретну подршку приватном сектору у обезбеђењу (уступању) грађевинског земљишта под повољним условима, додели субвенција, обезбеђењу професионалних кадрова, едукацији и оспособљавању радне снаге у складу са реалним потребама предузећа.

#### 6.ПРИНЦИПИ ИЗРАДЕ СТРАТЕШКОГ ПЛАНА

- Партнерство јавног и приватног сектора и сектора цивилног друштва у припреми и имплементацији
- Широко консултативни процес у припреми и изради стратегије
- Комбинација дугорочне визије и средњорочних развојних циљева
- Усаглашеност са националним стратегијама и међународним стандардима
- Компатибилност са Стратешким планом за социјалну политику Општине Ужице 2005-2010. и Стратегијом просторног развоја Општине Ужице
- Фокусирање на елементе повећања конкурентности града,
- Прихватање модела континуираног стратешког процеса.
- Постизање консензуса између свих интересних група при утврђивању кључних елемената стратегије.

#### 7.SWOT АНАЛИЗА

Проценом унутрашњих и спољашњих економских прилика у општини, идентификоване су снаге и слабости капацитета локалне економије и препознате могућности и претње за локално економски развој, међу којима су најзначајније приказане у Табели – SWOT анализа.

Табела – SWOT анализа

| СНАГЕ  | СЛАБОСТИ   |
|--|--|
| <ul style="list-style-type: none"> <li>- Административни, привредни, културни и образовни центар региона</li> <li>- Постојање базичне инфраструктуре за формално и неформално образовање за успостављање баланса између понуде и тражње на тржишту радне снаге (постојеће образовне институције, Национална служба за запошљавање, невладине организације, Регионални центар за МСПП, Центар за едукацију просветних радника, постојећи кадрови, финансијска средства и др.)</li> <li>- природни ресурси за развој туризма и здрав приступ животу (<i>wellness</i>)</li> </ul> | <ul style="list-style-type: none"> <li>- неразвијена предузетничка инфраструктура (индустријске зоне, пословне зоне, инкубатори, пословна удружења, кластери и др.)</li> <li>- недостатак механизма за усклађивање понуде и тражње на тржишту радне снаге (координација, процеси, процедуре, базе података и др.)</li> <li>- неуређене туристичке дестинације, неадекватни хотелски капацитети, слаба путна сигнализација, недостатак паркинга и саобраћајница</li> <li>- непостојање система стимулативних мера на локалном нивоу за даљи развој привреде, нарочито сектора МСП.</li> </ul> |

|  |  |
|--|--|
| <ul style="list-style-type: none"> <li>- усвојена Стратегија просторног развоја општине Ужице која уважавајући природне потенцијале, постојеће привредне ресурсе и капацитете локалне заједнице даје смернице даљег развоја локалне заједнице.</li> <li>- препознат интерес за успостављање модерне општине која поштује принципе екологије и одрживог развоја</li> </ul>                                    | <ul style="list-style-type: none"> <li>- недефинисани процеси у сфери заштите животне средине</li> </ul>   |
| <b>МОГУЊНОСТИ</b>  | <b>ПРЕТЊЕ</b>  |
| <ul style="list-style-type: none"> <li>- повољан гео-положај (тронеђа- Србије, Црне Горе и БиХ)</li> <li>- децентрализација система образовања у складу са потребама локалне заједнице</li> <li>- регионални приступ развоју туризма</li> <li>- донаторски програми којима се подстиче развој и стварају могућности за даље привлачење инвестиција</li> <li>- јачање приватно-јавних партнерстава</li> </ul> | <ul style="list-style-type: none"> <li>- нагомилани проблеми у сфери политике (недефинисани односи са Црном Гором, преговори о статусу Косова, неиспуњене обавезе према Хашком трибуналу) што успорава економске реформе</li> <li>- спора децентрализација у свим сферама</li> <li>- непостојање механизма сарадње за регионани развој туризма између различитих сектора (привреда, локална власти и невладине организације)</li> <li>- непостојање одлука на републичком нивоу о капиталним улагањима која директно утичу на локални економски развој (Аеродром "Поникве", ауто пут и др.)</li> <li>- неусклађеност домаћег законодавства са захтевима Европске уније, нарочито у сфери заштите животне средине.</li> </ul> |

## **8. ПРОЦЕС ИЗРАДЕ СТРАТЕГИЈЕ ЛОКАЛНОГ ЕКОНОМСКОГ РАЗВОЈА**

### **8.1 Организација рада**

Процес израде стратегије локалног економског развоја започео је формирањем Радне групе за израду стратегије локалног економског развоја (односно ЛЕР тима), одлуком председника Општине Ужице број 30-2/05 од 08.7.2005.године. За чланове ЛЕР тима именовани су представници сва три сектора (јавног, приватног сектора и цивилног друштва), а за координатора члан Општинског већа, одговоран за међународну сарадњу, који је заједно са представником приватног сектора у априлу 2005.године завршио петодневну обуку којом је обухваћен целокупан процес планирања локалног економског развоја по методологији Светске банке.

Радна група за израду стратегије локалног економског развоја (ЛЕР тим) је одмах након конституисања донела Пословник о раду, којим су ближе дефинисани сврха, задаци, организација и чланство, улоге и задужења, очекивања, радне процедуре, основна правила, развој и одржавање капацитета и др.

### **8.2 Процена капацитета локалне економије**

Од 20-21.јула 2005.године чланови ЛЕР тима су присуствовали радионици организованог од стране ИРД. Циљ ове радионице је био да се полазници упознају са методологијом за процену капацитета локалне економије. Савладана је вештина постизања консензуса између различитих интересних група и детерминисања критичних тачака који представљају основу за стратегију ЛЕР-а.

На основу знања и вештина стечених током радионице, а по утврђеном плану, у периоду јул-септембар 2005.године реализоване су следеће активности:

- Утврђене врсте података које треба сакупити и у највећој мери прикупљене све те информације, коришћењем расположивих ресурса.
- На основу анализе расположивих података, урађена је SWOT анализа, односно идентификоване су снаге и слабости капацитета локалне економије и препознате могућности и претње за локално економски развој и од свих идентификованих предности, слабости, могућности и претњи, постизањем консензуса издвојено је по 5 које се по приоритету могу сматрати највећим
- Постизањем консензуса између представника различитих интересних група утврђене су 3 критичне тачке, односно области које су од највећег значаја за развој локалне економије.

### **8.3 Израда стратегије**

Од 29.септембра до 01.октобра 2005.године, чланови ЛЕР тима су присуствовали радионици организованог од стране ИРД. На овој радионици полазници су се упознали са фазом 3- Израдом стратегије, односно прошли су кроз неколико специфичних корака – од дефинисања визије ЛЕР-а, преко постављања општих и посебних циљева, до избора програма за имплементацију и идентификовања пројеката.

У периоду октобар-децембар 2005.године ЛЕР тим је интензивно радио на дефинисању стратегије. У овом процесу учествовао је велики број стручњака из локалне заједнице: планера, инжењера, архитеката, стручњака за очување околине, финансијских стручњака, стручњака из области туризма, предузетника, експерата из цивилног друштва и др, окупљен у три радне групе и то:

- радна група за утврђивање програма и пројеката у оквиру општег циља "Развој људских ресурса у складу са потребама заједнице"

- радна група за утврђивање програма и пројеката у оквиру општег циља "Побољшање услова за развој предузетништва"
- радна група за утврђивање програма и пројеката у оквиру општег циља "Унапређење животне и радне средине".

До кључних елемената стратегије дошло се консензусом. Како је овај документ настао као резултат заједничког рада свих заинтересованих страна, сматрамо да партнерство неће изостати и приликом имплементације, јер једино партнерство сва три сектора омогућава да се мобилишу сви ресурси заједнице и да се енергија локалне заједнице усмери у једном правцу.

## 9. ПРОЦЕНА КАПАЦИТЕТА ЛОКАЛНЕ ЕКОНОМИЈЕ

### 9.1 Географске и демографске карактеристике

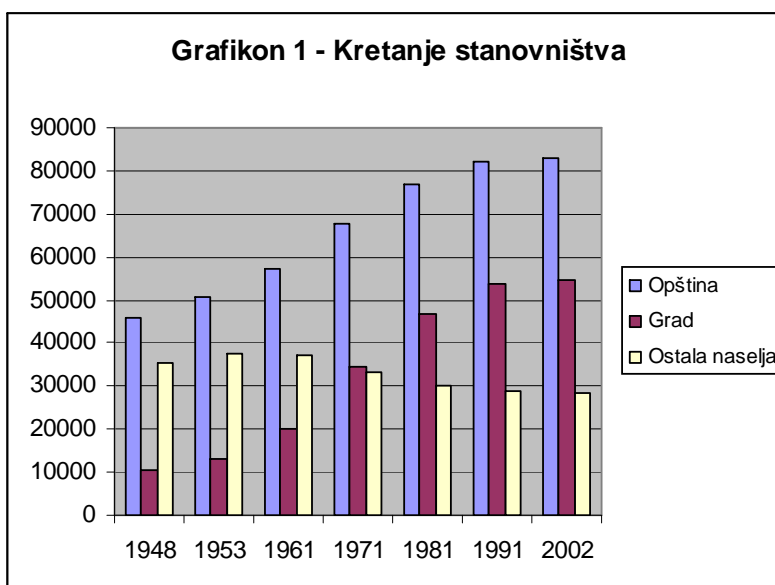
Ужице је један од највећих градова Западне Србије. Он представља административни, привредни и културни центар по површини највећег округа у Србији – Златиборског округа, на чијем подручју од 6.172 км<sup>2</sup> живи нешто више од 310.000 становника у 10 општина: Ариље, Бајина Башта, чајетина, Косјерић, Нова Варош, Пожега, Прибој, Пријеполје, Сјеница и Ужице.

Ужице је поједнако удаљено од престоница Србије, Црне Горе и Босне и Херцеговине (Ужице – Београд 200 км, Ужице – Подгорица 235 км, Ужице – Сарајево 190 км). Налази се у регији која представља и тромеђу између Србије, Црне Горе и Републике Српске, што је детаљније објашњено у Стратегији просторног развоја Општине Ужице.

"Стратегијом просторног развоја Србије, дефинисан је положај и значај Ужица у оквиру доминантне Западноморавске осовине развоја, која уз Подунавску и Централноморавску представља једну од три примарне осовине развоја и интеграције простора Србије. Положај и значај су дефинисани и односом према још увек недовољно искоришћеној и валоризованој секундарној осовини Ивањица-Пожега-Ваљево-Шабац. Ова регија, на неки начин представља и тромеђу Србије, Црне Горе и Републике Српске, а могућности развоја према Дринској долини указују на формирање Подрињске осовине развоја, по неким тврдњама главне осовине развоја - кичме Српског геопростора. Укрштање магистралних и трансверзалних саобраћајних коридора, дају Ужицу и територији општине, централну - регионалну функцију за шире залеђе. Евентуална траса "ужичке" варијанте будућег ауто-пута Београд - Јужни Јадран, представљала би жилу куцавицу која би ову географску област оживела новим односима у мрежи насеља и просторно-функцијским везама."<sup>1</sup>

Територија општине Ужице лежи у југозападном делу Србије, односно у централном делу Златиборског округа. Простире се на 666,15 км<sup>2</sup> површине (0,77% територије Републике Србије) и према попису из 2002.године има 83.022 становника (1,1% од укупног броја становника Србије), који живе у 41 насељу. Просечна насељеност територије општине је 124 становника на 1 км<sup>2</sup> (у Србији 98 становника на 1 км<sup>2</sup>).

Општина, која је након Другог светског рата имала изразито сеоско становништво (77,8%), већ 1971.године постаје индустријска, што се одражава и на пораст броја становништва Општине, посебно града Ужица. Од 1981.године почиње умеренији развој Општине и Ужица тако да 2002.г. Општина има 83.022.становника, а град Ужице 54.717 (или 2/3 становника Општине).



Ако се упореде показатељи из 1991. и 2002.године, види се да у овом периоду у општини и граду влада тзв. "бела куга". Број становника општине повећан је за само 229 становника (просечно годишње за 27 лица). А број становника града Ужица повећан је за 1.100 (просечно годишње за 100 лица).

Што се тиче старосне структуре, она је неповољна јер се огледа у врло малом учешћу млађег становништва. Тако је у 2002. години број становника испод 7 година био 5.191 или 6,3%, од 7-14 година, 7.867 житеља или 9,5%, док је преко 60 година било 16.335 становника или 19,7%, односно сваки пети становник општине.

Образовна структура становништва преко 15 година старости (близу 70.000 житеља) је нешто повољнија од просека Србије, који је изузетно низак. 2002.године у Ужицу је без школске спреме било 3.536 или 4,2%, а у Србији 357.552 или 5,7%. У ужичкој Општини је тада било знатно становника са вишом - 3.682 и високом школском спремом - 4.336, а са средњом

1 Стратегија просторног развоја Општине Ужице

школском спремом 32.815, или 47%, што је доказ о доброј квалификационој структури и способности кадровског потенцијала.

Општина Ужице је 2002.године имала 27.271 запослених, или 33,3%, што је знатно боље од просека Златиборског округа - 23,4% и Србије -24,6%, (подаци из 2002.год.)

У градском подручју општине радило је укупно 26.460 лица или 95,5% од укупно 27.721 радника, а на осталом делу општине радило је 1.261 лице, тако да постоји суперконцентрација развојних капацитета на подручју града.

Према најновијим подацима (децембар 2004.године) у општини Ужице је укупно запослено 26.110 лица, што је за 1.611 мање него 2002.године. Структура запослених дата је у Табели 1.

**Табела 1 – Структура запослених у Општини Ужице (децембар 2004.године) (Извор: НЗС)**

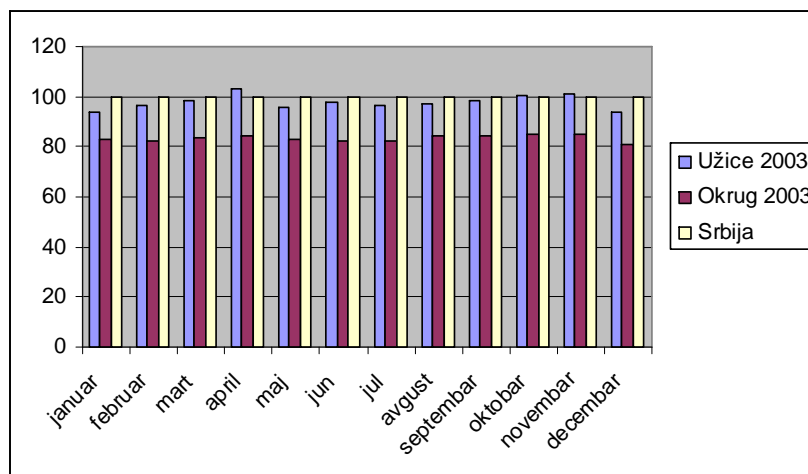
| Ред. бр. | ОПИС   | Укупно        | Жене          |
|----------|--|---------------|---------------|
| 1.       | Запослени у привреди                           | 19.933        | 8.749         |
| 2.       | Власници самосталних радњи и запослени код њих | 3.420         | 1.195         |
| 3.       | Лица обавезно осигурана преко пољопривреде     | 2.757         | 1.704         |
|          | <b>УКУПНО ЗАПОСЛЕНИ</b>                        | <b>26.110</b> | <b>11.648</b> |
| 4.       | <b>НЕЗАПОСЛЕНИ</b>                             | <b>10.050</b> | <b>5.643</b>  |

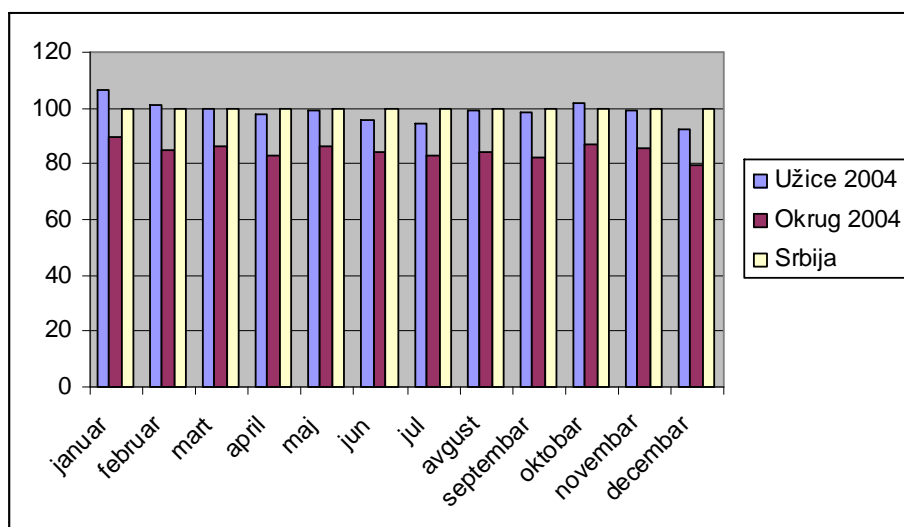
Структура запослених по делатностима у општини Ужице дата је на Графикону 2. (Извор: РЗС)



На Графикону 3 је приказан упоредни преглед просечних бруто зарада за Општину Ужице и Златиборски округ у односу на бруто зараде у Републици Србији за 2003. и 2004.годину (Извор: "Цекос"), на коме се јасно види да је Златиборски округ константно испод просека Републике Србије (нешто изнад 80% од републичког просека), а општина Ужице је око 90-100%.

**Графикон 3 – Упоредни преглед просечних бруто зарада у 2003. и 2004.години**





Регистрована стопа незапослености на крају 2004.године у општини Ужице износи 27,79%, што је нешто изнад просека Републике Србије – 26,95%.

У Табели 2 дата је квалификациона структура незапослених у општини Ужице.

**Табела 2 – Квалификациона структура незапослених** (децембар 2004.године) (Извор: НЗС)

| Ред. бр. | Степен стручне спреме | Укупно | Жене  |
|----------|-----------------------|--------|-------|
| 1.       | I-степен              | 2.307  | 1.280 |
| 2.       | II-степен             | 851    | 609   |
| 3.       | III-степен            | 3.169  | 1344  |
| 4.       | IV-степен             | 2.714  | 1918  |
| 5.       | V-степен              | 215    | 13    |
| 6.       | VI-степен             | 465    | 292   |
| 7.       | VII-1-степен          | 324    | 185   |
| 8.       | VII-2-степен          | 4      | 2     |
| 9.       | VIII-степен           | 1      | 0     |
|          |                       | 10.050 | 5.643 |

Квалификациона структура незапослених лица такође указује на чињеницу да је просек образовања у Општини Ужице на знатно вишем нивоу од републичког просека, па се може рећи Општина Ужице има квалификовану и образовану радну снагу.

У општини Ужице учешће стручних незапослених лица (од III до VIII степена) у укупном броју незапослених лица износи 68,58%, док је на републичком нивоу овај проценат 61,43%

На евиденцији незапослених повећава се учешће лица изнад 41 године старости (што је просечна старост становништва у Републици Србији) и да у овом моменту ова лица у укупном броју учествују са 44,78%.

Међутим, и поред у просеку релативно високе квалификованости радне снаге, све су већи проблеми у задовољењу тражње за радном снагом, од које се очекује да поред формалних поседује и додатна знања и вештине.

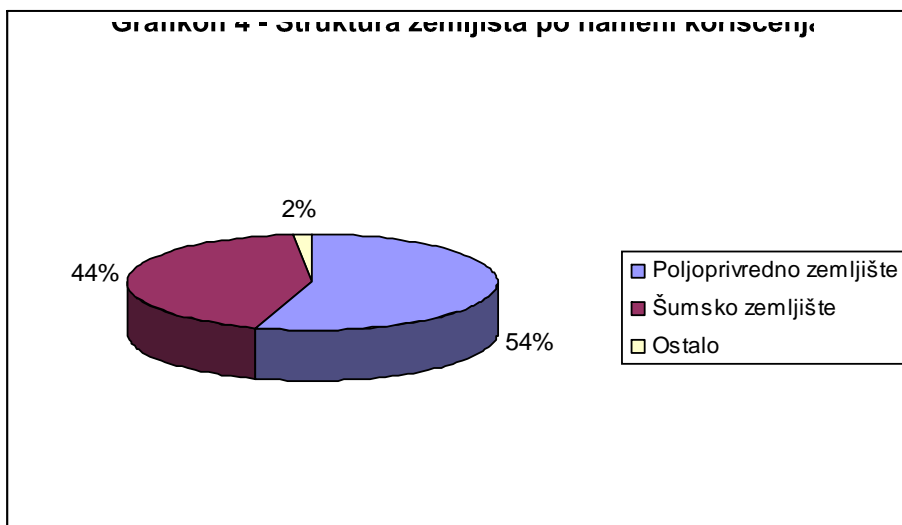
Тако да у овом моменту имамо велики број квалификованих, незапослених лица, која не одговарају захтевима тржишта радне снаге.

## 9.2 Природни потенцијали

Општина Ужице је средње планинска зона са развојним котлинама ђетиње, Лужнице и Рзава. Има 36.597 ха пољопривредних површина (0,45 ха на становника, а просек Србије је 0,68 ха), од чега је само 9.716 ха на ораницама и башти или 27%, али зато пашњака има 13.606 ха или 37% , ливада 9.614 ха или 26% , као и воћњака 3.661ха или 10%.

Оваква структура пољопривредног земљишта, као и други природни услови погодни су за развој интензивних пољопривредних грана: сточарства (говедарство, овчарство, са могућношћу развоја козарства) и воћарства (шљива, јабука, малина, као и могућност гајења биљака за чајеве),

Општина располаже и са 28.979ха шумских површина од чега је у 2002.г.просечна дрвна маса износила 28.979 м<sup>3</sup> лишћара - 63,8% и 10.350 м<sup>3</sup> четинара - 35,7% , уз изузетне лепоте шумских предела за развој туризма и рекреације.



Према својим климатским карактеристикама поједини висински појасеви имају специфичне привредне, туристичке и здравствено-рекреативне вредности, које су ближе описане у Стратегији просторног развоја општине Ужице:

- *Појас побрђа са долинским појасом* обухвата 11,7% површине општине. По својим климатским карактеристикама овај предео одговара пољопривредној производњи (највише биљкама које траже више топлоте, а мање влаге).
- *Нижи планински појас* 76,32% - обухвата највећи део подручја општине Ужице и простире се од ниског побрђа са долинским појасом ка западу, до средње планинских предела Таре и Златибора. Пределу ове висине представљају повољну средину за живот човека, уз различите пољопривредне и друге привредне активности. Ове карактеристике има Креманска котлина и Беле Земље (Качер), јер се налазе у средњем делу овог појаса. У здравствено-рекреативном погледу, веома је повољна како за изградњу стамбених насеља, тако и за изградњу индустријских објеката, али уз избегавање индустрије која загађује животну средину, или може да угрози ниже долинске пределе. Воћарство је могуће развијати до 750 мнв, а и нешто преко ове висине за отпорније врсте. Повољни су услови и за ливадарство и за пашњарство (сточарство). Овај висински појас погодан је за развој шумарства (храст, буква, црни и бели бор и др.), те и развој шумских врста (малине, купне, боровнице, шумске јагоде и др.), које би се могле са много успеха гајити, као и многобројне врсте јестивих гљива (вргањ, лисичарка).
- *Средње планински појас* 11,88% - предели овог појаса налазе се у крајњем западном и југозападном делу општине са мањим фрагментима у југоисточном и јужном делу. Ови климатски услови највише одговарају развоју шумарства (одржавање и коришћење аутохтоних шумских састојина, као и гајење других шумских врста којима одговарају овакве карактеристике, шумске врсте воћа, гљива, лековито биље и др.). Планинска пољопривреда (ливадарство, пашњарство, – сточарство), такође би могла да нађе место у овом висинском појасу. Овакви климатски, природни фактори омогућавају и развој туризма (у разним видовима), лова и риболова. Планински рељеф, клима, биосвет омогућавају развој летњег и зимског туризма (одество патогених бактерија, прашине, повољна висина и притисак делују тонично на људски организам). У погледу здравствено-рекреативног туризма Златиборска површ је једна од најповољнијих и изван подручја општине.

Општи закључак указује, да клима овог краја није ограничење за живот човека и привредне активности.

Природне лепоте ужичког краја на подручју општине, али и окружења, одавно су познате. Поред изузетно лепих и занимљивих природних амбијената, постоји и завидно културно-историјско наслеђе. Међу многим специфичностима ужичке општине, издвајају се:

- Планина Тара, која је је проглашена националним парком - заштићено подручје 26.780 ха, са познатом туристичком зоном Калуђерске Баре.
- Споменик природе Потпећка пећина – заштићена зона 19.60ха,
- Стопића пећина,
- заштићено подручје Спомен обележја Кадињача 15ха
- заштићена зона акумулације Врутци – 16.000ха
- Мокра Гора и Шарган са чувеном железничком "осмицом", (током 2005. године завршено је теренско истраживање и израда студија - документационих основа за проглашење природних добара која се у целисти или делом налазе на територији општине Ужице и то подручје Ђетиње, подручје Шаргана и Мокре Горе)
- Јелова Гора са својим шумским богатством и излетиштима Јованова вода, Кондер, Тмуша,
- Бела Каранска црква изграђена пре Косовског боја,
- Стари Град,
- прелепи амбијенти, пејзажи, предели села: Равни, Дрежник, Гостиница, Злакуса, Кремна ...

Општина Ужице има добре сеизмичке карактеристике и значајан хидропотенцијал. Од металних сировина, досадашњим истраживањима, откривена су лежишта и појаве гвожђа, хрома, мангана, бакра и боксита. Бројна испитивања у циљу



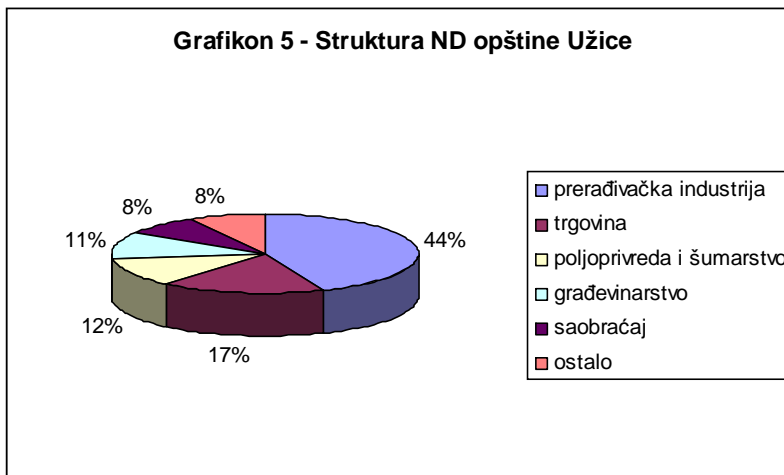
откривања неметалних сировина указују на: магнезит, цементни лапорац, доломит, писаћу креду, глину, украсни камен, кварцни песак. Магнезити имају највећи економски значај за ово подручје од свих минералних сировина.

### 9.3 Привреда

Индустријски капацитети Златиборског округа су развијени углавном у појасевима уских речних долина. Доминирају радноинтензивне гране стационарног сектора. Водеће гране су метална индустрија, прерада обојених метала, текстилна и дрвна индустрија.

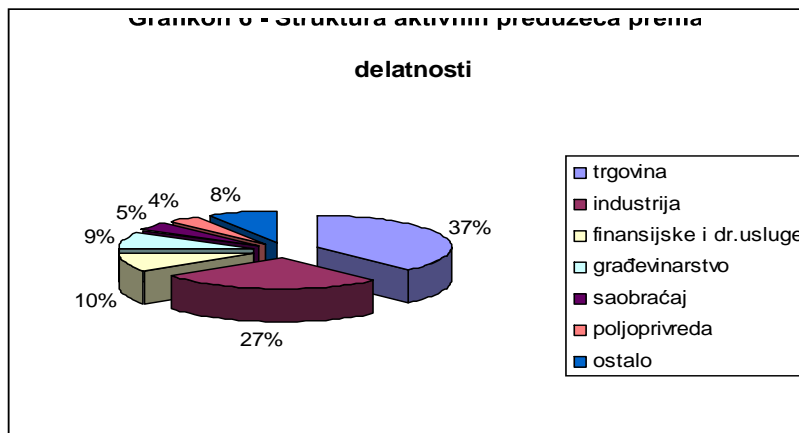
Народни доходак (НД) општине Ужице учествује у НД Региона са 30,2% и приближно 1% у Републици.

Структура НД дата је на Графикону 5.



У општини Ужице активно је 620 предузећа (од којих је 580 малих, 30 средњих и 10 великих.)

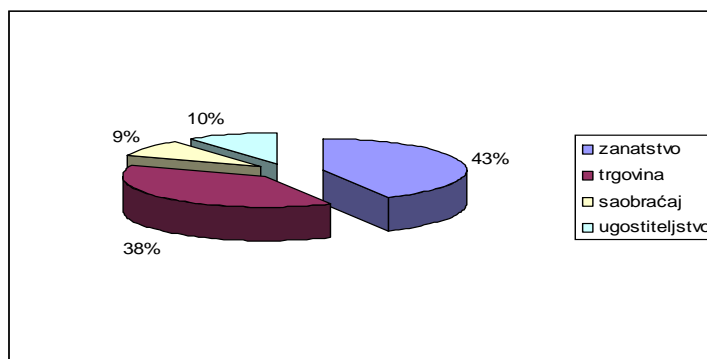
Структура активних предузећа према облику делатности дата је у Графикону 6.



Највише активних предузећа регистровано је у области трговине (236) и индустрије (169).

Укупан број пријављених регистрованих радњи у општини Ужице је 2326 (децембар 2004), односно 28 регистрованих радњи на 1000 становника, што је испод просека Републике Србије (31 радња на 1000 становника).

**Графикон 7 – Структура регистрованих радњи по делатности (децембар 2004. године)**

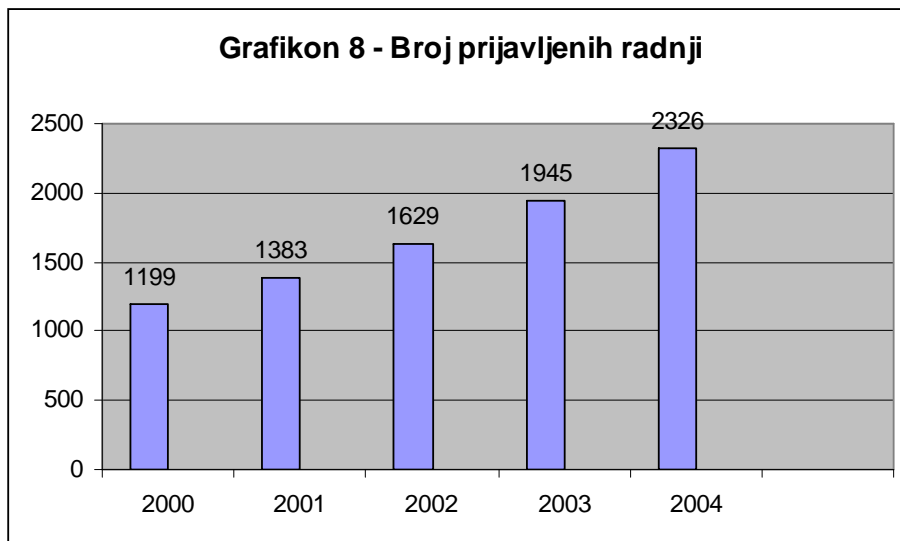


Највише су заступљене занатске (989) и трговинске (891) радње.

У периоду од 2000-2004.године број пријављених радњи се повећава.

Међутим, у истом периоду евидентан је и тренд повећања ојављивања радњи. Власници који ојављују радње у 90% случајева као основни разлог затварања радњи наводе лоше, односно отежано пословање. Разлога за то има више: недостатак стимулативних мера, нарочито за почетнике у бизнису (start-up), недостатак знања о вођењу бизниса (менаџмент, планирање, управљење финансијама) и др.

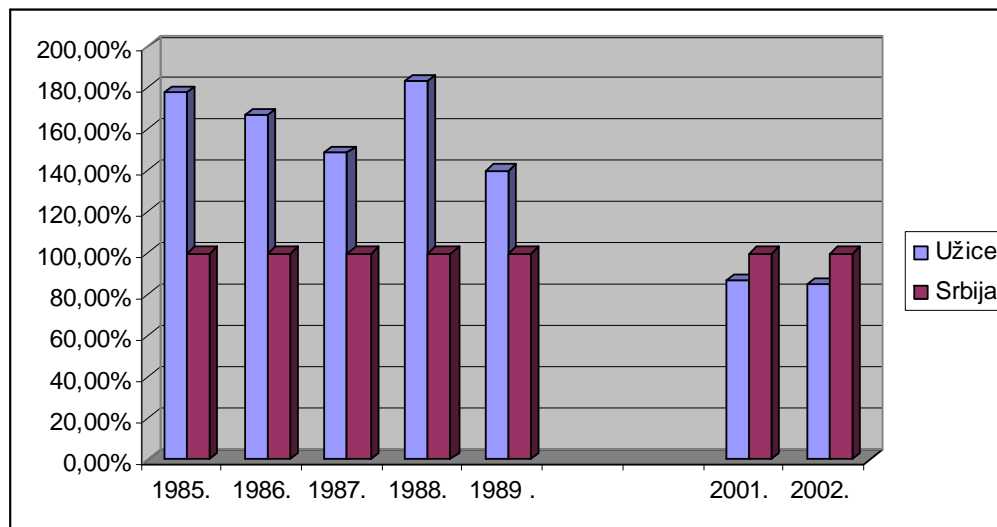
На графикону 8 приказано је стање пријављених радњи у периоду 2000-2004.



Табела 3 – Учесће општине Ужице у Србији 2002.године

| Параметри               | Ужице  | Србија |
|-------------------------|--------|--------|
| - територија            | 0,77 % | 100 %  |
| - становништво          | 1,1 %  | 100 %  |
| - запосленост           | 1,5 %  | 100 %  |
| - доходак               | 0,9 %  | 100 %  |
| - доходак /становника   | 85,5 % | 100 %  |
| - основ. сред. привреде | 2,0 %  | 100 %  |
| - у томе опрема         | 2,2 %  | 100 %  |

Графикон 8 – Доходак по становнику



Као што се и на графикону може уочити, до 1990.године, Општина Ужице је према оствареном доходу на једног становника била далеко изнад просека Србије. Међутим, за разлику од већине пољопривредних општина у Србији, које су у разорних 13 година рата у окружењу, санкција, бомбардовања, те свеукупног посртања државе, па и привреде имале мале губитке, Општина Ужице са наглашеном металопреправачком индустријом, извозно оријентисаном, а са релативно слабијим пољопривредним потенцијалима, била је у већем заостатку.

На основу података датих у табели 4, а који се односе на период 1999-2002.године, јасно се може уочити која је област носилац привредног развоја Општине Ужице.

**Табела 4 – Текуће цене у милионима динара**

|              | 1999.     |      | 2000.     |      | 2001.     |      | 2002.     |      |
|--------------|-----------|------|-----------|------|-----------|------|-----------|------|
| Уку.ДПУ то   | 1.731.705 | 100% | 3.999.295 | 100% | 6.153.040 | 100% | 7.484.101 | 100% |
| Индустрија   | 739.966   | 42,7 | 1.838.092 | 46,0 | 2.737.718 | 44,5 | 3.227.288 | 43,1 |
| Пољо.и уд.   | 128.133   | 7,4  | 304.943   | 7,6  | 596.674   | 9,7  | 671.481   | 9,0  |
| шумарство    | 29647     | 1,7  | 37.711    | 0,9  | 59.439    | 1,0  | ---       | ---  |
| Грађевин.    | 119.726   | 6,9  | 280.932   | 7,0  | 385.940   | 6,3  | 714.264   | 9,5  |
| Саобр.и ез   | 271.166   | 15,7 | 563.845   | 14,1 | 104.502   | 1,7  | 1.440.326 | 19,2 |
| Трговина     | 227.818   | 13,2 | 549.208   | 13,7 | 630.512   | 10,2 | 1.009.621 | 13,5 |
| Угост.и тур  | 39.950    | 2,3  | 88.851    | 2,2  | 134.126   | 2,2  | 216.306   | 2,9  |
| Занатство    | 46.437    | 2,7  | 102.884   | 2,6  | 139.555   | 2,3  | ---       | ---  |
| Стам.кому.   | 39.162    | 2,3  | 76.809    | 1,9  | 122.049   | 2,0  | ---       | ---  |
| Фина.и др.ус | 85.075    | 4,9  | 178.374   | 4,5  | 234.577   | 3,8  | 197.914   | 2,6  |
| Обра.и кул   | 3.735     | 0,2  | 6.719     | 0,2  | 11.359    | 0,2  | ---       | ---  |
| Здрав.и соц  | 990       | 0,1  | 29.073    | --   | 82.589    | 1,3  | 6.919     | 0,9  |

На основу ових јасних показатеља носилац привредног развоја Општине Ужице и даље је индустрија са око 45% оствареног дохотка (раније 65%), што указује на виталност ове привредне области, без обзира на све објективне тешкоће које су је задесиле протеклих година.

**Саобраћај и везе** чине други ослонац развоја са учешћем ДП од 19,2% у 2002.г. осим изузетне 2001.г. када је вероватно обрачунски систем заглајо (1,7%), али са стабилних 15% у просеку ранијих година.

**Трговина** је усталила своје учешће у ДП са око 13%, што је стабилно, али не и довољним, посебно уважавајући значај Ужица као центра Златиборског округа коме гравитира 10 општина са око 310.000 становника.

**Грађевинарство** је стабилно са око 6-9% и вероватно ће и задржати солидно учешће у структури ДП, посебно услед искуства радника и сировинске основе индустрије грађевинског материјала.

**Пољопривреда**, шумарство, рибарство и водопривреда упућују на посебне могућности пошто је њихово учешће устаљено и на око 7-9%. Значај пољопривреде је порастао и услед пада индустрије. У 1989.г. пољопривреда је остварила свега 2,5% дохотка подручја општине (у томе индивидуални сектор 2,2%).

**Угоститељство и туризам** учествују у остварењу ДП са око 2,3% (у 2002.години 2,9% услед смањења учешћа индустрије). У 1989.г. учешће је било још мање - око 1,5%, те би за веће учешће ове пропусивне области требало пуно тога још урадити.

Учешће **финансијских и других услуга**, на жалост, је опадало (4,9% у 1999. на 2,6% у 2002.), али ова област вероватно повећава своје учешће и развојне могућности Општине, посебно услед профитабилности и повећане улоге банака.

**Занатство** је релативно добро заступљено. **Стамбена и комунална** област су код нас биле увек запостављене. **школство, култура и здравство**, по новој методологији учествују у стварању ДП и дохотка, те би са њиховим правим вредновањем порастао њихов значај у структури укупних ефеката општине.

Укупна вредност **спољнотрговинске размене** коју је општина Ужице остварила у периоду I-XI 2003.године износила је 189,9 милиона УСД, од чега се на извоз односи 90,8 милиона УСД, а на увоз 99,1 милион УСД. Остварени дефицит износи 8,3 милиона УСД, а покривеност увоза извозом је релативно висока и износи 92%.

Општина Ужице остварује највећи део размене и суфицит у размени са земљама Европске Уније (40% укупне размене општине). Највећи дефицит остварен је са земљама Централне и Источне Европе. Појединачно, највећи извоз остварен је у: Италију, Немачку, Аустрију, Мађарску и САД, а увоз из: Руске Федерације, Бугарске, Румуније, Украјине и Узбекистана.

Производи који највише учествују у извозу општине су: производи од алуминијума и бакра, одећа, воће, спортска и ловачка муниција, разне машине, сирове кожа, производи од пластике, а у увозу доминира увоз обојених метала (72% укупног увоза општине).

#### 9.4 Анализа пословног окружења

**Пословне асоцијације** - У Ужицу се налазе седишта: Регионалне привредне коморе Ужице и Регионалне заједнице општинских удружења привредника, које такође покривају 10 општина ужичког региона. У Ужицу делује Опште удружење приватних предузетника општине Ужице, које за сада не пружа неке посебне услуге својим чланицама. Постоје иницијативе за развој пословних удружења новог, модерног типа у сектору: текстилне индустрије и дрвопрерађивачке индустрије.

У Ужицу ради и Регионални центар за развој МСПП (основан у партнерству јавног, приватног и невладиног сектора) који пружа услуге: пословног информисања, саветовања и организовања обука у складу са потребама малих и средњих предузећа и предузетника.

У општини Ужице је започет процес "дебирократизације" рада општинских служби. Успостављањем услужног центра, тзв. „one stop shop“ локална власт покушава да смањи захтеве у погледу услова које грађани, а самим тим и привредници, треба да обезбеде (уверења, решења и сл.). Циљ је да се смање губици времена у испуњавању захтева администрације и самим тим, сниже трошкови и олакша пословање МСПП.

Многе организације у Ужицу (Регионална привредна комора, Регионални центар за развој МСПП, невладине организације) су у последњих година дана вршиле разна истраживања која су за циљ имала анализу пословног окружења. Резултати ових истраживања указују да су у општини Ужице од највећег приоритета интервенције које се односе на:

- Комунално опремљене зоне (индустријске зоне, пословне зоне и сл.) – обезбеђење локација са свим инфраструктурним прикључцима уз повољне услове, ниже цене и дуже рокове плаћања за МСП која отварају нова радна места
- Обезбеђење простора са свим прикључцима и дозволама за разне пословне намене, са циљем да се привуку локални, домаћи и страни инвеститори
- Јачање поверења и развој сарадње између јавног и приватног сектора
- Успостављање локалног фонда за развој
- Образовање и стручно оспособљавање у складу са потребама привреде.

## 9.5 Инфраструктура

Општина Ужице са ширим окружењем, повезана је магистралним путевима и железничком пругом Београд - Бар. Велика заступљеност магистралних и регионалних путева указује на саобраћајни значај Општине, преко које се централни део Републике повезује са регионима Црне Горе, јужног Јадрана, централне Босне и Херцеговине и Дубровачким регионом.

Сви магистрални путеви изграђени су са савременим асфалтним коловозом, добро се одржавају и налазе се у добром стању изузев деонице пута од Ужица преко Биоске до Кремана.

За издвајање транзитног саобраћаја из градског језгра Ужица, урађена је пројектна документација и започети грађевински радови.

Регионални путеви на територији Општине, (изуев пута Р112) изграђени су по трасама старих макадамских путева уз делимичну реконструкцију постојеће трасе пута. Основна карактеристика ових путева је недовољна ширина коловоза и слаба коловозна конструкција за актуелно саобраћајно оптерећење.

Постојећи обим и размештај локалних и некатегорисаних путева у великој мери задовољава потребе повезивања насеља и насељених подручја на територији Општине, а за постојеће производне и туристичке капацитете мрежу локалних путева треба незнатно повећати. За разлику од обима и размештаја, квалитет локалне путне мреже је прилично слаб, нарочито у погледу геометрије путева и квалитета коловозне конструкције. Поједини локални путеви су у таквом стању да је, за нормално одвијање саобраћаја, неопходна хитна поправка коловозне конструкције.

Територијом Општине "пролази" железничка пруга Београд - Бар која омогућава велике погодности у превозу робе и путника, али се не користи у пуној мери због спорости и неравномерности у превозу, тако да се углавном користи за транзитни саобраћај.

На територији Општине тренутно постоји војни аеродром "Поникве" који није у функцији (због последица бомбардовања 1999. године). Просторним планом Републике Србије предвиђена је нова и локација са циљем да се резервише и сачува простор / земљиште за будући аеродром Ужице оспособљен за прихват и отпрему мањих савремених авиона намењених за пословна и туристичка путовања у локалном саобраћају, за обављање спортских делатности, аеродрома намењених пољопривредној авијацији, као и коришћење постојећих војних аеродрома у цивилне сврхе (Поникве - Златибор).

Детаљна анализа инфраструктурних система дата је у Стратегији просторног развоја општине Ужице, чији је саставни део и Стратегија развоја инфраструктурних система општине.

## 9.6 SWOT анализа

### 9.6.1 Снаге

- Административни, привредни, културни и образовни центар региона
- Велика заступљеност магистралних и регионалних путева
- Транзитни центар на прузи Београд-Бар
- Постојање војног аеродрома „Поникве“
- Значајан хидропотенцијал
- Природни ресурси за развој туризма и здрав приступ животу
- Образовна структура становништва изнад просека Републике Србије
- Квалификациона структура незапослених изнад просека Републике Србије
- Постојање базичне инфраструктуре за формално и неформално образовање за успостављање баланса између понуде и тражње на тржишту радне снаге ( постојеће образовне институције, Национална служба за запошљавање, невладине организације, Регионални центар за МСПП, Центар за едукацију просветних радника, постојећи кадрови, финансијска средства и др.)
- Индустрија – носилац привредног развоја, са развијеном металоперађивачком делатношћу, извозно оријентисаном, текстилном и дрвоперађивачком
- Извозно оријентисани велики системи (Севал, Ваљаоница бакра, Први партизан)
- Створени развојни капацитети – хале, машине и сл.
- Природни потенцијали и традиција у сточарству и воћарству

- Уложена значајна средства за довођење природног гаса за потребе топлификације
- Ужице - центар у коме се формира регионална депонија и рециклажни центар
- Препознат интерес за успостављање модерне општине која поштује принципе екологије и одрживог развој
- Усвојене Стратегија просторног развоја општине Ужице која уважавајући природне потенцијале , постојеће привредне ресурсе и капацитете локалне заједнице даје смернице даљег развоја локалне заједнице.
- Усвојен Стратешки план за социјалну политику општине Ужице 2005-2010.године
- У току је израда Просторног плана општине Ужице и Генерални план Ужица са елементима регулације
- Успостављен сервис „one stop shop“ за грађане у општинској управи
- Регионални здравствени центар
- Развијен сектор образовања – Учитељски факултет, Виша пословно-техничка школа, 6 средњих школа (гимназија и 5 стручних) и одељења различитих факултета и виших школа (за менаџмент, правни и др.)

#### 9.6.2 Слабости

- Периферни положај у Србији - релативна удаљеност од централне осовине развоја Србије: Суботица - Нови Сад - Београд - Ниш.
- Брдско-планински, разуђен рељеф
- Деградиране шуме, ерозивни терени, неповољан геолошки састав и стабилност тла у већем делу општине
- Изузетно скупа комунална инфраструктура и њено одржавање
- Висока цена пословног простора (куповина и закуп)
- 8.500 нелегалних објеката
- Руинирана путна мрежа (нарочито регионални и локални путеви)
- Недостатак паркинг простора и саобраћајница
- Слаба путна сигнализација
- Неадекватни хотелски капацитети
- Неуређене туристичке дестинације
- Аеродром "Поникве" није у функцији
- Неповољна старосна структура становништва – 20% лица изнад 60 година, а 15,8% испод 15 година
- Негативна стопа наталитета
- Неповољан однос сеоског и градског становништва (2/3 становништва живи у градском подручју)
- Висока стопа незапослености – 28% , што је изнад просека Републике Србије
- Неадекватно образована радна снага у односу на потребе заједнице
- Неадекватна структура стручних школа у односу на потребе
- Непостојање механизма на локалном нивоу који би могли утицати на усклађење понуде и потражње на тржишту радне снаге
- Недостатак институција за перманентно образовање
- Релативно слаби пољопривредни потенцијали
- Смањен сточни фонд
- Низак степен учешћа туризма и угоститељства у ДП
- Недовршена и код неколико предузећа неуспешна приватизација
- Недостатак финализације производа у постојећим индустријским гранама
- Недовољна конкурентност МСП
- Дотрајали развојни капацитети – хале, машине
- Неискоришћеност постојећих индустријских капацитета
- Неразвијена предузетничка инфраструктура
- Компликована процедура за издавање грађевинских дозвола
- Непостојање система стимулативних мера за отварање нових радних места

- Пасиван однос локалне управе према развоју приватног сектора
- Број МСП мањи од просека Републике Србије
- Недостатак традиције предузетништва

### 9.6.3 Могућности

- Оријентисаност општине ка секундарним (индустрија, грађевинарство, занатство) и терцијарним делатностима (туризам, трговина, угоститељство, саобраћај, финансијске и друге услуге)
- Јачање улоге Ужица као центра образовања, трговине, здравствених, финансијских и др.услуга
- Прилагођавање образовних профила потребама развоја
- Регионални приступ развоју туризма
- Динамичнији развој и решавање проблема екстензивне пољопривреде у брдско-планинским пределима – сточарство (говедарство, овчарство, козарство) и воћарство (шљива, јабука, малина)
- Повећање степена прераде меса, млека, производа од воћа
- Диверзификација индустрије ка већем броју финалних производа
- Кластерско повезивање у разним секторима, а нарочито у металопрерађивачкој, дрвопрерађивачкој, текстилној и др. делатностима
- Усвојена Стратегија развоја МСПП у Србији 2003-2008. (приоритетни сектори: е-бизнис, индустрија, туризам, пољопривреда и прехрамбена индустрија) – коришћење подстицајних средстава различитих министарстава
- Донаторски програми за развој туризма (нпр. УСАИД)
- Приступ донаторским програмима и фондовима ЕУ
- Обједињена финансијска и нефинансијска подршка за сектор МСП
- Стављање у функцију слободних индустријских капацитета
- Развој предузетничке инфраструктуре – формирање индустријских зона, пословних зона, инкубатора, јачање пословних асоцијација и сл.
- Јачање приватно-јавних партнерстава
- Увођење приватног сектора у пружање јавних, комуналних услуга
- Стварање финансијских механизма за подстицај развоја (Фонд за развој)
- Легализација нелегалних објеката
- Коришћење војног аеродрома Поникве у цивилне сврхе
- Кампање за пролазак ауто-пута кроз општину према Златибору

### 9.6.4 Претње

- Нагомилани проблеми у сфери политике - недефинисан однос са Црном Гором, преговори о статусу Косова, неиспуњене обавезе према Хашком трибуналу – што "одвлачи пажњу" актуелне владе од спровођења економских реформи
- Неизвесност по питању изградње ауто-пута за Јужни Јадран
- Одлазак најстручнијег и најспособнијег младог кадра, најчешће у иностранство, па у Београд и друга развијенија подручја Србије
- Опредељивање младих за занимања која нису у складу са потребама привреде због неатрактивности дефицитарних занимања
- Неприлагођеност образовних профила потребама тржишта због ограничених кадровских капацитета образовних институција
- Неповољни банкарски кредити за инвестиције
- Недостатак дугорочних извора финансирања инвестиција
- Недостатак финансијских гаранција за капиталне инвестиције
- Концентрација институције националног значаја у Београду и на осовини Суботица-Нови Сад – Београд – Ниш
- Спора децентрализација
- Република је власник земљишта и др.имовине на локалном нивоу
- Недовршена законска регулатива и неспровођење донетих закона
- Корушција
- Сива економија
- Недостатак ефикасности у правосуђу
- Тешкоће изградње техничке инфраструктуре на читавој територији Општине услед разуђеног рељефа

## 10. ОПШТИ ЦИЉЕВИ, ПОСЕБНИ ЦИЉЕВИ, ПРОГРАМИ И ПРОЈЕКТИ

### ОПШТИ ЦИЉ 1 – Развој људских ресурса у складу са потребама заједнице

**ПОСЕБАН ЦИЉ 1 – Успостављен функционалан механизам за усклађивање понуде и тражње на тржишту радне снаге до краја 2007.године у складу са потребама економског развоја**

#### ПРОГРАМ 1 – Едукација запослених у јавном сектору

##### ПРОЈЕКТИ

#### 1 – Формирање и обука општинског Савета за запошљавање

Циљ Општинског савета је да координира рад свих актера на локалном нивоу (локална самоуправа, привреда, синдикати, школство, НСЗ, НВО...) у циљу решавања проблема незапослености

**2 – Едукација запослених у општинској управи за коришћење нових технологија**  
Електронско пословање, страни језици и др.

**ПРОГРАМ 2 – Едукација за стратешко планирање**

**ПРОЈЕКТИ**

**1 – Обуке за менаџмент у МСПП о значају и примени стратешког планирања**

Обуке су намењене власницима и менаџерима у МСПП који имају интерес и препознају потребу да се активно укључе у процес планирања образовања кадрова на локалном нивоу. Обуке из стратешког планирања ће им помоћи да развију стратешке планове за своје фирме, који представљају полазну основу за план развоја људских ресурса на локалном нивоу. Односно, на основу препознатих потреба за новим профилима запослених у МСПП планираће се и образовни профили на локалном нивоу (било кроз формални или неформални систем образовања).

**ПРОГРАМ 3 – Едукација незапослених**

**ПРОЈЕКТИ**

**1 – Информатичке обуке**

Информативно-едукативни програми на медијима. Информације како доћи до расположивих извора информисања. Обука на рачунарима; обуке за стране језике; Повратак младих на село

**2 – Обука за активно тражење посла**

У оквиру Националне службе за запошљавање – предавачи и инструктори. Код корисника проверити праве жеље, интересовања, самопоуздање, мотивацију за помену занимања и даље самообразовање.

**3 – Пројекти преквалификације и доквалификације за дефицитарна занимања (посебно: зидари, тесари...)**

Даља селекција заинтересованих незапослених лица за кратке стручне курсеве, кроз праксу их оспособити за дефицитарна занимања (зидари, тесари, вариоци и сл.) или занимања из услужних делатности (ради самозапошљавања).

**4 – Обука за e-business**

Обуке за електронско пословање.

**5 – Развој уметничких и старих заната у руралним срединама**

Стари занати – нова радна места. Подстицање удруживања постојећих предузетника/занатлија (сарача, опанчара, капара, ткаља) и организовање обуке незапослених и очувања старих заната. Стимулисање кроз грантове породичних бизниса заснованих на старим занатима. Основна идеја је да се анимирају људи који су остали без посла на основу технолошког вишка у процесу приватизације, а поседују адекватне услове за живот у руралној средини. Након дефинисања циљне групе креће едукација, промоција, техничка подршка.

**6 – Обука за берзанско пословање**

Кратки, инструктивни семинари – упознавање са правилима берзанског пословања.

**7 – Едукација о правима и обавезама из радног односа**

Едукација незапослених лица о правима и обавезама из радног односа

**8 – Формирање центра за савремено пословање (са различитим врстама обука: пословна кореспонденција, тимски рад, решавање конфликта...)**

Формирање центра за савремено пословање (са различитим врстама обука: пословна кореспонденција, тимски рад, решавање конфликта...) у оквиру Националне службе за запошљавање или у оквиру више НВО које имају развијене ове програме обуке и техничке помоћи

**9 – Обуке за започињање сопственог бизниса**

Обуке из маркетинга, управљања финансијама, управљања малим предузећем, правних аспеката пословања и пословног планирања за незапослена лица која намеравају да започну бизнис. Ове обуке им омогућавају да ефикасније и са што мање ризика покрену приватни бизнис.

**10 – Подршка незапосленима кроз реализацију приправничког стажа**

Стимулисање послодаваца да омогуће младима који немају радно искуство да га у постојећим МСПП стекну кроз приправнички стаж.

**11 – Сајмови запошљавања**

Сајмови з презентацију понуде и потражње на тржишту радне снаге

**12 – Обука незапослених кроз виртуелна предузећа**

Отварањем нових, виртуелних предузећа омогућити незапосленим лицима да се кроз практичан рад унутар тих предузећа упознају са свим процесима битним за вођење приватног бизниса и рад у предузећима.

**ПРОГРАМ 4 – Едукација сеоског становништва о економском развоју****ПРОЈЕКТИ****1 – Оснивање агро центара у селима**

“One stop shop” за пољопривредне произвођаче.

**2 – Пројекат планирања одрживог развоја и израда акционих планова развоја села**

Формирање и обука тимова на нивоу сеоских МЗ за планирање и израду акционих планова развоја села, којим би се препознали потенцијали и стратешки правци развоја села

**3 – Едукација и промоција здравих стилова живота**

Специјализоване едукације које одговарају на потребе сеоског становништва и које се не односе само на производњу здраве хране, већ и развој сеоског туризма, старе занате, започињање бизниса и др.

**ПРОГРАМ 5 – Професионална оријентација за младе****ПРОЈЕКТИ****1 – Пројекат промоције дефицитарних занимања**

Промоција преко медија; Едукација кроз основно и средње образовање. Промоција на сајмовима запошљавања.

**2 – Пројекат подршке ђачког и омладинског задругарства и сезонских послова**

Стручна, техничка и др. подршка иницијативама младих.

**ПРОГРАМ 6 – Едукативни програми са регионалним ефектом****ПРОЈЕКТИ****1 – Оснаживање Центра за професионалну оријентацију просветних радника**

2- Организовање обуке из области менаџмента и управљања у јавним предузећима и установама

**ОПШТИ ЦИЉ 2 – Побољшање услова за развој предузетништва**

**ПОСЕБАН ЦИЉ 1 - До 2010. осигуране инвестиције којима су унапређене постојеће и створене нове атрактивне локације и пословни објекти за развој бизниса**

**ПРОГРАМ 1 - Обезбеђење локација и пословног простора за унапређење постојећих бизниса****ПРОЈЕКТИ****1 – Комунално опремљена индустријска зона “Севојно Л”**

водоводна линија дуж улице Драгачевске (8.121.300); фекална канализација (крак 1 Драгачевска, крак 2 Првомајска и Ракета, крак 3 Ђетиња) (16.463.984); кишна канализација (крак 1 Драгачевска и крак 2 Ђетиња) (29.093.314); електро опремање ( 2 трафо – станице, каналски развод 10 кВ, каналски развод 1 кВ, прикључак, јавна расвета дуж Драгачевске) (18.389.018); интерне саобраћајнице, тротоари и паркинзи (Драгачевска, уз Првомајску , попречна, између Ц4 и Ц5 ) (105.979.720)

**2 – Комунално опремљена индустријска зона “Мејуг”**

интерна саобраћајница, тротоар (1.173.546); трафо – станица ( грађ. део + ел. опрема ); кабловски развод и прикључак (7.633.494); водовод из улица Јаворска и Х.Дејовића (1.314.702); кишна и фекална канализација (5.316.720)

**3 – Комунално опремљена индустријска зона “Бојовића воденица”**

интерна саобраћајница, тротоар и паркинг (9.052.800); потпорни зид у кориту Ђетиње



(6.486.750); водоводна линија (2.221.639); фекална канализација (1.586.885); трафо станица ( грађ. Део + ел. опрема ) 3.800.000

**4 – Комунално опремљена индустријска зона “Крвавци”**

**5 – Комунално опремљена индустријска зона “Злакуса”**

**6 – Комунално опремљена локација за занатски центар “Вујића брдо”**

**7 – Израда главног пројекта за пословну зону “Градски стадион”**

**8 – Комунално опремљена локација за пословну зону “City”**

**9 – Комунално опремљена локација за пословну зону “Париз 2”**

**10 – Израда урбанистичке документације за пословну зону “Вољујац”**

**11 – Успостављање система стимулативних мера којим се повећава атрактивност индустријских зона**

Утврђивање критеријума и корекција накнада за уређење грађевинског земљишта (од стране локалне власти) за МСПП која су заинтересована за “улазак” у индустријске зоне.

**ПРОГРАМ 2 – Обезбеђење локација и пословног простора за нове бизнисе**

**ПРОЈЕКТИ**

**1 – Бизнис инкубатор центар Ужице**

Бизнис инкубатор центар представља “предузеће за производњу нових предузећа”. Циљ успостављања инкубатора је да се развојно подрже “млада” предузећа са потенцијалом раста кроз обезбеђење пословног простора под повољним условима за ограничени период, кроз доступност пословно-техничких услуга, обезбеђење менаџерско-техничких услуга и помоћи приликом контаката са инвеститорима, кућима, добављачима и др. Активности: обезбеђење локације и простора, обезбеђење финансијских средстава, план управљања (организационо-управљачка структура; политика и процедуре деловања инкубатора; критеријуми за пријем предузећа, понуда услуга, цена, финансирање, излазак предузећа); стратегија маркетинга и промоције (идентификација предузећа, селекција предузећа, идентификација тржишта за производе и услуге предузећа у инкубатору и др.).

**2 – Израда Студије изводљивости за формирање технолошког парка у области металопрерађивачке и текстилне делатности**

Технолошки парк за наведене делатности јесте најефикаснији облик помоћи за развој малих и средњих предузећа, развој нових технологија и постаје темељ за технолошку надградњу: администрација, инфраструктура, информациона мрежа, пословни кредибилитет, тржишна и научна промоција. Студија изводљивости треба да покаже можемо ли пронаћи неопходне људске, финансијске, техничке и друге ресурсе.

**3 – Идентификовање и оживљавање пословних простора који се не користе, нарочито у кругу “Првог партизана”**

Циљ је да се идентификују и приведу намени пословни простори који се не користе, а који се под повољним условима могу дати МСПП са потенцијалом раста на коришћење.

**4 - “Шарена сала” - инкубатор за младе**

Циљ је да се “Шарена сала” приведу намени и да се омогући да млади који желе да развијају самосталан бизнис користе простор под повољним условима.

**5-Израда студије изводљивости и обезбеђење инфраструктуре у кањону Бетиње за узгој пастрмке**

**ПРОГРАМ 3 – Израда урбанистичко-планске документације за подручје општине**

**ПРОЈЕКТИ**

**1 – Израда и усвајање Генералног плана Ужица са елементима регулације**

**2 – Израда плана детаљне регулације насеља Севојно**

- 3 – Израда плана детаљне регулације насеља Бела Земља
- 4 – Израда плана детаљне регулације насеља Кремна
- 5 – Израда плана детаљне регулације насеља Каран
- 6 – Израда плана детаљне регулације насеља Потпећко поље
- 7 – Израда плана општег уређења насеља Луновог Села
- 8 – Израда плана општег уређења насеља Вољуџа
- 9 – Израда плана општег уређења насеља Мокре Горе
- 10 – Израда студије и пројекта регулације саобраћаја

**ПОСЕБАН ЦИЉ 2 - До краја 2007.год. унапређена пословна клима тако да резултати истраживања показују да више од 60% предузећа/предузетника сматра да је клима значајно унапређена**

**ПРОГРАМ 1 - Јачање капацитета Општинске управе и унапређења процеса у Општинској управи**

**ПРОЈЕКТИ**

1 – Увођење и имплементација Гео-информационог система Општине Ужице

2 – Административне услуге општине он-лине

3 – Успостављање организационих веза за локално економски развој

4 – Успостављање ефикасне комуникације између локалне самоуправе и грађана

5 – Увођење Система 48 – решавање проблема за 48 сати

Прописивање процедура,

**ПРОГРАМ 2 – Подршка развоју пословних асоцијација и секторски (кластерски) развој**

**ПРОЈЕКТИ**

1 – Едукација предузетника о значају удруживања

Организовање семинара/обука на тему: Развој и одрживост пословних удружења; Преношење добре праксе из других средина (ЕУ и окружења)

2 – Подршка успостављању кластера металске индустрије

Информације, простор, обуке, техничка подршка

3 – Подршка успостављању кластера текстилне индустрије

Информације, простор, обуке, техничка подршка

4 – Подршка успостављању кластера прехранбене индустрије

Информације, простор, обуке, техничка подршка

5 – Подршка успостављању кластера дрвопрерађивачке индустрије

Информације, простор, обуке, техничка подршка

6 – Подршка успостављању кластера у индустрији софтвера

Информације, простор, обуке, техничка подршка

7 – Израда стручне студије ради дефинисања основних праваца робне производње на пољопривредним газдинствима на територији Општине Ужице

Истраживање на научној основи, узимајући у обзир климатске услове, састав земљишта, уситњеност поседа, степен техничке опремљености, нивоа знања, расположиве људске ресурсе, у ком правцу треба усмеравати пољопривредну производњу и након тога за које прерадне капацитете треба тражити инвеститоре.

8 – Успостављање Агро бизнис центра

Центар је место где се прикупљају и пласирају све информације везане за тржишне услове, промоцију, услове пласмана пољопривредних и прехранбених производа.

**9 - Формирање лабораторије за контролу квалитета пољопривредних производа**

Лабораторија за испитивање пољ. производа на штетне материје је неопходан услов за остваривање идеје о промоцији подручја за производњу изворних, аутохтоних, еколошки шистих пољопривредних производа. Узети у обзир опрему која већ постоји у Заводу за заштиту здравља, Ваљаоници бакра или Заводу "Моравица" ...

**ПРОГРАМ 3 – Промоција предузетништва и успостављање јавно-приватних партнерстава****ПРОЈЕКТИ****1 – Подршка развоју предузетништва успостављањем система селективних општинских стимулативних мера**

Припрема студије која ближе дефинише критеријуме и стимулативне мере; Доношење потребних одлука; Упознавање јавности

**2 – Промоција привредних потенцијала - "Ужице – сајамски град"**

Увести професионализам након 4 успешно изведене сајамске манифестације, формирање сајамског предузећа.

**3 – Акција "Предузетник године"**

На локалном нивоу организовати сваке године акцију "Предузетник године" са јасно утврђеним критеријумима и на тај начин од стране председника Општине промовисати и предузетништво.

**4 – Студија изводљивости за изједначавање цена комуналних услуга које плаћа привреда са ценама коју плаћају грађани**

Израда Студије изводљивости и плана како у будућем периоду изједначити цене комуналних услуга за привреду и грађане.

**5 – Едукативне радио и ТВ емисије са примерима добре праксе из области предузетништва**

Снимање и емитовање радио и ТВ емисија у сарадњи са локалним медијима.

**6 – Студија изводљивости за "Ужице - царинарница"**

Истражити да ли Ужице као центар Региона који је извозно оријентисан и има суфицит у веома интензивној спољнотрговинској размени, погранична општина ка БиХ, има могућности за оснивање царинарнице.

**7 – Успостављање јавно-приватних партнерстава у пружању комуналних услуга**

Омогућити и приватном сектору да пружа комуналне услуге.

**8 – Успостављање јавно-приватних партнерстава у циљу изградње градског базена као пилот модел**

Пилот модел – општина да обезбеди локацију, а да се за приватна предузећа расписује тендер (показати да "градски базен" не мора да буде јавно предузеће).

**9 – Реконструкција зелене пијаце у Ужицу**

Комплетна реконструкција зелене пијаце – нове гараже, посебан део за млечну пијацу и др.

**ПРОГРАМ 4 – Финансијска подршка сектору МСП****ПРОЈЕКТИ****1 – Формирање Фонда за развој предузетништва**

Успостављање Фонда за развој – сва пратећа документација, органи и сл.

**ПОДПРОЈЕКТИ****1 – Подстицаји за самозапошљавање****2 – Подстицаји за отварање нових радних места****3 – Подстицаји за иновације (нови производи, нове технологије и сл.)****4 – Подстицаји за туризам****5 – Подстицаји за извоз****6 – Подстицаји за пољопривреду**

| <b>ПРОГРАМ 5 – Нефинансијска подршка сектору МСПП</b>   |
|---|
| <b>ПРОЈЕКТИ</b>   |
| <p><b>1 – Успостављање “виртуелног инкубатора” за младе- предузетнике</b></p> <p>Циљ је да се развојно подрже “млада” предузећа са потенцијалом раста , чији су власници млади (до нпр.30 година) кроз обезбеђење пословно-техничких услуга.</p>                    |
| <p><b>2 – Успостављање “виртуелног инкубатора” за жене – предузетнице</b></p> <p>Циљ је да се развојно подрже “млада” предузећа са потенцијалом раста , чији су власници жене кроз обезбеђење пословно-техничких услуга.</p>  |
| <p><b>3 – Обуке из менаџмента, маркетинга, управљања финансијама, пословног планирања и др. за start-up предузећа</b></p> <p>Подстицај развоја старт-уп предузећа кроз организовање обука које су им потребне у циљу ефикаснијег бођења бизниса.</p>                |
| <p><b>4 – Обуке из спољно-трговинског пословања за извознике и потенцијалне извознике</b></p> <p>Подстицање развоја предузећа која извозе и која планирају да извозе кроз обезбеђење обука које одговарају њиховим потребама, а које им “олакшавају” пословање.</p> |
| <p style="text-align: center;"><b>5 – Подизање ИТ капацитета у МСПП</b></p> <p>Реализација обуке, заједничка набавка опреме</p>   |
| <p><b>6 – Подршка увођењу НАССР стандарда у МСПП који се баве прерадом и прометом хране</b></p> <p>Подстицање произвођача хране, који имају потенцијал раста да уведу НАССР, кроз организовање заједничких семинара и др.</p>                                       |
| <p><b>7 – Подршка увођењу система квалитета у МСПП који имају потенцијал раста и развоја</b></p> <p>Подршка предузећима која имају потенцијал раста и развоја кроз заједничке семинаре и сл.</p>  |
| <p><b>8 – Обуке о санитарно-хигијенским условима за пољопривреднике који се баве производњом хране и сеоским туризмом</b></p> <p>Обуке за пољопривреднике.</p>  |

| <b>ПРОГРАМ 6 – Регионална сарадња</b>   |
|---|
| <b>ПРОЈЕКТИ</b>   |
| <p><b>1 – Успостављање колективног жига “IN NATURA”</b></p> <p>Колективни жиг је право којим се штити знак који у промету служи за разликовање робе и услуга једног физ. или правног лица од исте или сличне робе и услуга другог. Помаже у одржавање производње прехранбених производа на традиционалан, технолошки исправан начин уз унапређење процеса.</p>          |
| <p><b>2 – Успостављање ознаке географског порекла за: месо и производе од меса, млеко и производе од млека, воће и воћне прерађевине, поврће и производе од поврћа, аутохтоне житарице</b></p> <p>Омогућава да производи са подручја општине Ужице због свог квалитета уживају висок реноме. Произвођачима тих производа се омогућава сигурнији пласман на тржишту.</p> |
| <p><b>3 – Коришћење производа са колективним жигом “IN NATURA” у угоститељским и туристичким објектима</b></p> <p>Исто као и претходно само су сад у питању услуге.</p>   |

**ПОСЕБАН ЦИЉ 3 – Унапређена инфраструктура у сврху развоја пословања**

| <b>ПРОГРАМ 1 – Унапређење тешке инфраструктуре</b>                  |
|---|
| <b>ПРОЈЕКТИ</b>   |
| <p><b>1 – Изградња обилазнице око Ужица 1 милијарда динара</b></p>  |
| <p><b>2 – Изградња надвожњака изнад пруге (Потпећ и Кривци)</b></p> |

**3 – Продубљивање постојећег надвожњака у Кривцима (40 цм) и проширивање прилазног пута ка Потпећкој пећини**

**4 – Изградња инфраструктуре за потребе развоја бизниса који је у вези са Аеродромом Поникве и пута Поникве-Калуђерске баре-Тара 100.000.000,00 динара**

**5 - Изградња посебне саобраћајне траке за укључење Бојовића насеља на магистралу**

**6 – Завршетак радова на Водоводу “Бела Земља”,**  
13 500 000,00 дин.

**7 - Изградња фекалне канализације Бела Земља**  
200.000.000,00 дин.

#### **ПРОГРАМ 2 – Унапређење остале инфраструктуре**

##### **ПРОЈЕКТИ**

**1 – Реконструкција дела Улице Николе Пашића (364 м) и дела Улице Димитрија Туцовића (135 м)**

78.000.000,00 дин.

**2 – Изградња наставка Ул. Николе Пашића**  
30.000.000,00 дин.

**3 – Водовод «Теразије», 150м**  
3.000.000,00 дин.

**4 – Водовод «Забучје»**  
(пумпна станица и резервоар), 22.000.000,00 дин.

**5 - Изградња паркинга и јавних гаража**

#### **ПРОГРАМ 3 – Регионална сарадња**

##### **ПРОЈЕКТИ**

**1 – Студија изводљивости за Аеродром Поникве**

**2 – Кампања која има за циљ да ауто-пут прође кроз Општину Ужице према Златибору**

**ПОСЕБАН ЦИЉ 4 – Употпуњена туристичка понуда активирањем недовољно искоришћених туристичких дестинација и видова туризма тако да број посета буде повећан 100% до краја 2008.године**

#### **ПРОГРАМ 1 – Унапређење инфраструктуре у функцији развоја туризма**

##### **ПРОЈЕКТИ**

**1 – Изградња, постављање и опремање информативно-туристичких пунктова**  
Због побољшања информативно-пропагандне делатности потребно је поставити информативно-туристичке пунктове испред Потпећке пећине, на прилазу граду, у центру града, на Тари и у Мокрој Гори

**2 – Уређење Старог града и његова туристичка валоризација**  
чишћење, постављање заштитних ограда, инфо табли

**3 – Уређење хидроцентралне и њена туристичка валоризација**  
Организовање водичке службе у сарадњи са ЕПС-ом и организовање манифестација испред Хидроцентралне

**4 – Уређење спомен обележја Кадињаче и његова туристичка валоризација****5 – Уређење и промоција Потпећке пећине**

На прилазу Потпећкој пећини неопходно је проширење и обезбеђивање постојећег пута како би туристички аутобуси могли да безбедно дођу до пећине. Испред улазних степеница потребно је поставити врата, као и обезбедити видео надзор у самој пећини. Такође је неопходна и квалитетна водичка служба

**6 – Уређење стазе ужичка плажа – брана Врутци**

Потребно је уредити стазу која би служила као стаза за пешаке, бициклисте и активирање туристичког воза

**7 – Туристичка сигнализација на подручју Општине Ужице**

Сигнализација везана за градско подручје и друге дестинације које нису обухваћене пројектом Министарства

**8 – Поправка пута на Тари (Калуђерске баре)****9 – Уређење и туристичка валоризација Градске плаже**

Овај пројекат обухвата чишћење плаже са чишћењем корита реке, загревање воде купалишта, организовање културно-спортских манифестација на Плажи

**10- Подршка адаптацији сеоских домаћинстава у циљу стварање услова за категоризацију****11 – Изградња планинарског дома на Јеловој Гори, Мокрој Гори и Тари****12 – Стављање под заштиту засеока Тарабићи у Кремнима****13 – Уређење и заштита Миљинкове пећине у Биосци и њено укључење у туристичку понуду****14 – Изградња зимско-спортског центра шарган Витаси****15-Изналажење могућности поновног активирања Биоштанске бање****ПРОГРАМ 2 – Промоција туризма Општине Ужице****ПРОЈЕКТИ****1 – Продукција туристичких филмова и емисија**

Туристичка организација би била носилац активности везаних за продукцију туристичких филмова и емисија везаних за ужички регион, као и праћење значајних догађаја везаних за туризам

**2 – Организовање кампова у сеоским школама у Рибашевини, Равнима, Карану, Мокрој Гори, итд.****3 – Промоција “Националне куће” у Ужицу****4 – Активни туризам (Еко-каравани)****5 – Наступи на значајним међународним сајмовима туризма**

Поред сајмова туризма у земљи неопходно је учествовати на значајним сајмовима туризма у иностранству: Берлин, Милано, Лондон...

**6 – Унапређење постојећих и организација нових културно-спортских манифестација у циљу употпуњавања туристичке понуде општине****7 – Израда туристичко-комерцијалног водича кроз ужички крај**

Намењен туристима који посећују наш крај. Излазио би неколико пута годишње. Садржао би: бројеве телефона туристичких агенција, хотела, ресторана, аутобуских и

железничких станица, јавних служби и установа (музеји, галерије...). У њему би се налазили и занимљиви, сажети текстови о свим атракцијама нашег краја са контакт телефонима и практичним мапама, као нпр: шарганска осмица, Потпећка пећина, Сирогојно, са ексклузивним фотографијама. У Водичу би постојао и огласни простор. Продавао би се по хотелима, туристичким агенцијама у нашем крају, Београду, Новом Саду и сл.

### **ПРОГРАМ 3 – Едукација у функцији развоја туризма**

#### **ПРОЈЕКТИ**

**1 – Едукација домаћина са територије Општине Ужице за бављење сеоским туризмом и студијске посете другим земљама које имају традицију бављења овим видом туризма**

### **ПРОГРАМ 4 - Израда студија и одговарајућих планских докумената за заштићена подручја општине– у функцији развоја туризма**

#### **ПРОЈЕКТИ**

- 1 - Израда урбанистичког плана за Споменик природе "Потпећка пећина" са околином**
- 2 - Израда урбанистичког плана за Предео изузетних одлика "Клисура Ђетиње"**
- 3- Израда урбанистичког плана за подручје Јелове Горе**
- 4 - Израда студије валоризације споменичког наслеђа**
- 5 – Испитивање слане воде у Мокрој Гори**
- 6-Испитивање Милинкове пећине у Биосци**

### **ПРОГРАМ 5 – Регионална сарадња**

#### **ПРОЈЕКТИ**

- 1 – Организација и промоција туристичких аранжмана обједињавањем туристичке понуде региона**
- 2 – Формирање Регионалне туристичке организације и помоћ у њеном функционисању**
- 3 – Златиборска спортска школа – дефинисање туристичког производа**
- 4 – Стварање услова за активирање трасе "Ђире" на релацији Мокра Гора-Кремна-Биоска-језеро Врутци-манастир Рујно**
- 5 – Иницијатива за отварање средње туристичке школе у Ужицу**
- 6 – Међународни фестивал фолклора**

### **ОПШТИ ЦИЉ 3 – Унапређење животне и радне средине**

**ПОСЕБАН ЦИЉ 1 – Успостављен систем за адекватно управљање отпадом до краја 2010.**

### **ПРОГРАМ 1 - Управљање чврстим отпадом**

#### **ПРОЈЕКТИ**

- 1 – Израда Катастра загађивача на територији општине Ужице, 2006.**
- 2 – Израда Локалног еколошког акционог плана општине Ужице, 2007.**

|   |
|---|
| <p><b>3 – Израда Локалног плана за интегрисано управљање отпадом у општини Ужице, 2006.</b></p> <p><b>4 – Изградња регионалне санитарне депоније “Дубоко” Ужице са постројењем за сепарацију отпада, 2007.</b></p> <p>6 000 000 €</p> <p><b>5 – Реализација пројекта евакуације и пречишћавања отпадних вода из депоније “Сарића осоје”, 2006.</b></p> <p>82 000 €</p> <p><b>6 – Санација и рекултивација сметлишта “Сарића осоје” у Ужицу, 2008.,</b></p> <p>300 000 €</p> <p><b>7 – Реализација едукативног програма за заштиту природе и искоришћење секундарних сировина из комуналног отпада у вртићима и основним школама општине Ужице, 2006.,</b></p> <p>75 000 €</p> <p><b>8 - Развој нових технологија управљања комуналним отпадом у циљу повећања процента издвајања секундарних сировина</b></p> <p><b>9 - Пилот постројење за чишћење постојеће депоније «Сарића осоје» у Ужицу,</b></p> <p>400.000 ЕУР</p> |
|---|

|   |
|---|
| <p><b>ПРОГРАМ 2 – Управљање отпадним водама</b></p> <p><b>ПРОЈЕКТИ</b></p> <p><b>1 – Утврђивање стања постојеће колекторске мреже у Ужицу</b></p> <p><b>2 – Прикључење делова града који нису прикључени на централни колектор</b></p> <p><b>3 – Изградња централног постројења за пречишћавање отпадних вода</b></p> <p><b>4 - Изградња мини постројења за пречишћавање отпадних вода насеља Бела Земља</b></p> <p><b>5 - Изградња мини постројења за пречишћавање отпадних вода ушорених сеоских насеља у сливу језера Врутци, Лужничкој долини и низводно од насеља Севојно</b></p> <p><b>6 - Завршетак радова на уређењу корита реке Ђетиње</b></p> <p><b>7 - Уређење свих потока-притока Ђетиње</b></p> <p><b>8 - Уређење Коштичког потока</b></p> |
|---|

**ПОСЕБАН ЦИЉ 2 – Успостављен систем грејања општине у складу са стандардима ЕУ за заштиту животне средине до краја 2010.г.**

|  |
|--|
| <p><b>ПРОГРАМ 1 – Изградња мерно-регулационих станица за гасовод (МРС)</b></p> <p><b>ПРОЈЕКТИ</b></p> <p><b>1 – МРС Севојно I, 2006.; 80 000 €</b></p> <p><b>2 – МРС Севојно II, 2006.; 80 000 €</b></p> |
|--|



- 3 – МРС Крчагово I, 2007.; 80 000 €
- 4 – МРС Крчагово II, 2007.; 80 000 €
- 5 – МРС Крчагово III, 2008.; 80 000 €
- 6 – Ужице I, 2008.; 80 000 €
- 7 – Ужице II, 2008/09.; 80 000 €
- 8 – Ужице III, 2009/10.; 80 000 €
- 9 – Ужице III, 2010.; 80 000 €

**ПРОГРАМ 2 – Изградња секундарне мреже гасовода****ПРОЈЕКТИ**

- 1 – Севојно I – Севојно II, 2006.; 50 000 €
- 2 – Севојно II - Крчагово II, 2006/2007.; 200 000 €
- 3 – Крчагово I - Крчагово II, 2007.; 120 000 €
- 4 – Крчагово III - Ужице I, 2008.; 200 000 €
- 5 – Ужице I - Ужице II, 2008/09.; 120 000 €
- 6 – Ужице II - Ужице III, 2009/10.; 120 000 €
- 7 – Ужице III – Ужице IV, 2010.; 120.000 €

**ПРОГРАМ 3 – Изградња дистрибутивне мреже гасовода****ПРОЈЕКТИ**

- 1 – Зона Севојно I, 2006/07.; 150 000 € (3 фазе по 50.000€)
- 2 – Зона Севојно II, 2006/2007.; 250 000 € (5 фаза по 50 000 €)
- 3 – Зона Крчагово I, 2007/09.; 500 000 € (10 фаза по 50 000 €)
- 4 – Зона Крчагово II, 2007/09.; 500 000 € (10 фаза по 50 000 €)
- 5 – Зона Крчагово III, 2007/09.; 500 000 € (10 фаза по 50 000 €)
- 6 – Зона Ужице I, 2008/10.; 1 000 000 € (20 фаза по 50 000 €)
- 7 – Зона Ужице II, 2008/10.; 1 000 000 € (20 фаза по 50 000 €)
- 8 – Зона Ужице III, 2008/10.; 1 000 000 € (20 фаза по 50 000 €)
- 9 – Зона Ужице IV, 2008/10.; 1 000 000 € (20 фаза по 50 000 €)

**ПРОГРАМ 4 – Коришћење алтернативних извора енергије****ПРОЈЕКТИ**

- 1 – Израда студије обновљивих извора енергије – потенцијал општине Ужице
- 2 – Израда и реализација пилот пројекта соларног грејања једног дечјег вртића
- 3 – Коришћење биога са регионалне депоније “Дубоко” за добијање енергије
- 4 – Изградња мини хидроелектрана на Ђетињи
- 5-Израда студије за коришћење топлих изворишта у кањону Ђетиње

**ПОСЕБАН ЦИЉ 3 - Успостављена регулатива на нивоу општине која обезбеђује примену стандарда за заштиту животне средине до краја 2006.године**

**ПРОГРАМ 1 – Општинска легислатива у вези са заштитом и унапређењем животне средине**

**ПРОЈЕКТИ**

**1 – Измене постојећих и доношење нових општинских одлука о сеоским водоводима, заштити ваздуха од загађења, заштити од буке и увођење еко таксе**

**ПРОГРАМ 2 – Праћење стања животне средине****ПРОЈЕКТИ**

- 1 – Набавка опреме за континуално мерење имисије загађујућих материја (SO<sub>2</sub>, лебдеће честице, азотови оксиди, суспендоване честице, тешки метали у суспендованим честицама и аероседименту), 150 000€**
- 2 - Набавка опреме и успостављање мониторинга полена, 10000€**
- 3 - Набавка мобилне (теренске) лабораторијске опреме за одређивање параметара квалитета површинских вода**
- 4 - Набавка опреме за контролу квалитета и енергетске вредности намирница из објеката за исхрану (вртићи, школе), 20 000€**

**ПОСЕБАН ЦИЉ 4 - Побољшање урбане слике града до 2010.године****ПРОГРАМ 1 - Уређење и изградња јавних површина и објеката****ПРОЈЕКТИ**

- 1 - Уређење фасада свих школа у граду, 2007.**
- 2 - Уређење фасада зграда у центру града, 2007.**
- 3 - Уређење паркова, 2006.**
- 4 - Уређење тргова, 2007.**
- 5 - Уређење споменика, 2006.**
- 6 - Уређење музеја, 2006.**
- 7 - Уређење градских зелених површина, 2007.**
- 8 - Изградња градских фонтана**
- 9 - Изградња "стаза здравља" (Вујића брдо, Забучје, кањон Ђетиње...)**
- 10 - Изградња мини спортских и дечјих игралишта**
- 11 - Постављање "4 јавна сата"**

**63.** По сравњењу са изворним текстом утврђено је да се у Одлуци о изменама и допунама Одлуке о ауто-такси превозу ("Службени лист општине Ужице", бр. 3/07) поткрала грешка, па се даје

**ИСПРАВКА****ОДЛУКЕ О ИЗМЕНАМА И ДОПУНАМА ОДЛУКЕ О АУТО-ТАКСИ ПРЕВОЗУ**

У члану 1. назначене Одлуке врши се исправка тако да се на почетку члана додају речи: "У Одлуци о ауто-такси превозу ("Службени лист општине Ужице", бр. 5/05)".

ОДЕЉЕЊЕ ЗА ПОСЛОВЕ УПРАВЕ  
И ОРГАНА ОПШТИНЕ

## САДРЖАЈ БРОЈ 4/07

| Ред.<br>број |   | Страна |
|--------------|---|--------|
| 62.          | Одлука о усвајању Стратешког плана локалног економског развоја 2005. - 2010. године | 37     |
| 63.          | Исправка Одлуке о изменама и допунама Одлуке о ауто-такси превозу                   | 62     |

