

РЕПУБЛИКА СРБИЈА  
ГРАД УЖИЦЕ  
К.О.Кремна

## КАТАСТАРСКО ТОПОГРАФСКИ ПЛАН

катастарске парцеле бр. 12/17

ЕВ.БР. 222/18

425

425

400

400

### Легенда :









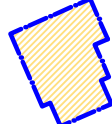
— о — стање по катастру  
— стање на терену


$P = 1 : 250$   
 $e = 0.5 \text{ м}$

Снимак и обрада : " ГЕОДЕТСКИ БИРО " КЉАЈИЋ  
Датум : децембар 2018. год.



### ЛЕГЕНДА:

-  Постојећа катастарска граница парцела
-  Грађевинска линија
-  Ивица коловоза
-  Саобраћајне површине, колске и пешачке
-  Паркинг простор
-  Прилазна саобраћајница
-  Део кп. бр. 12/17, који се користи као прилазна саобраћајница
-  Зеленило
-  Планирани објект

Наручилац:	Далибор Златковић Ул. Београдска бр. 25, Лапово	
Обрађивач:	"ЕКО УРБО ПЛАН" доо Ужице Ул. Николе Пашића бр. 386	
Одговорни урбаниста:	Петар Живковић, дипл. инж. арх. лиценца бр. 200 0743 04	
Назив цртежа:	<b>ПЛАН САОБРАЋАЈА И ОЗЕЛЕЊАВАЊА</b>	
Размера:	1 : 250	
Датум израде:	Август, 2019. год.	Бр. листа: 6