

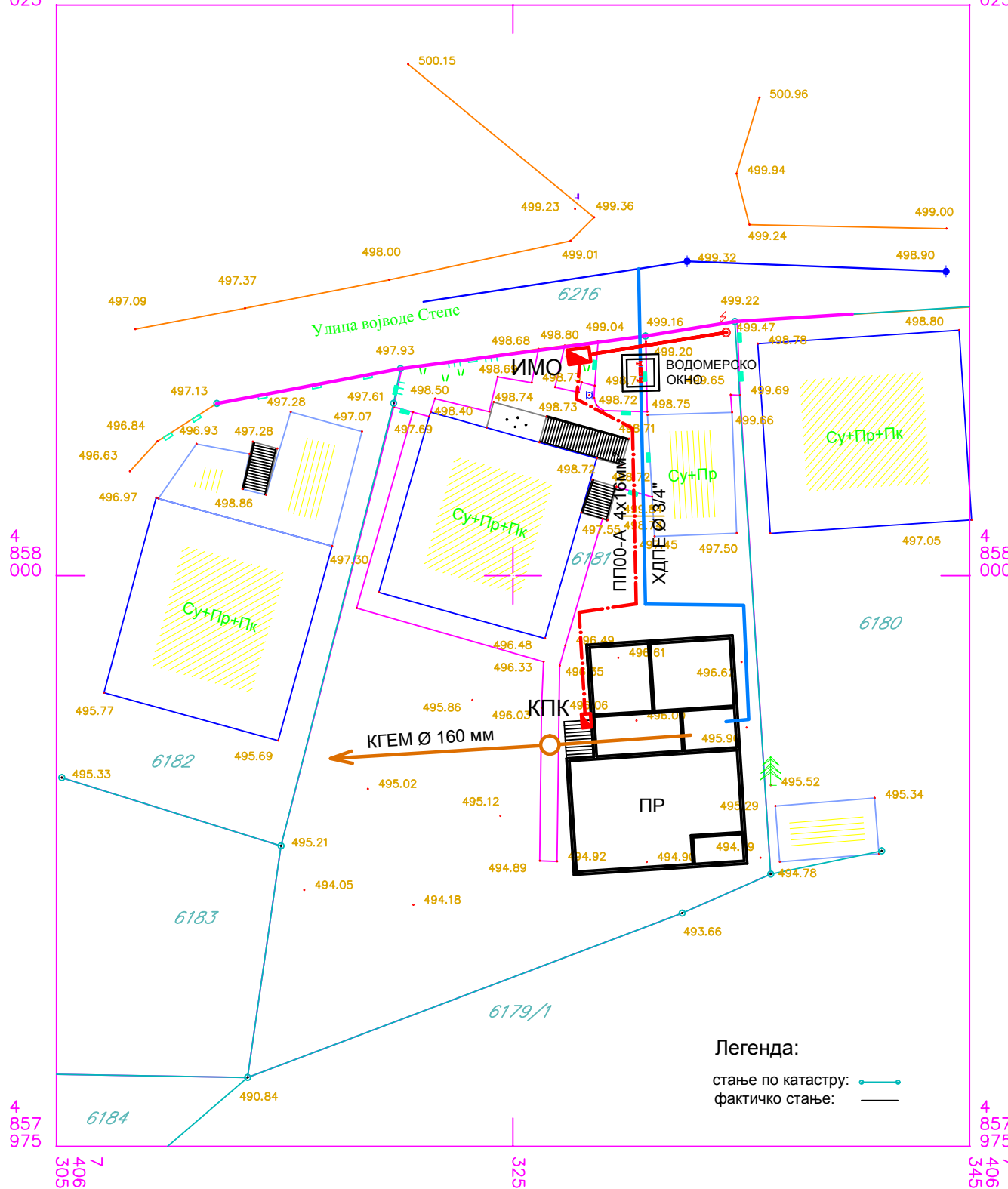
Р. СРБИЈА  
Град Ужице  
КО Ужице

# Катастарско-топографски план к.п. 6181

ев. број: 00-11/19

4  
858  
025

4  
858  
025



Легенда:

стање по катастру: —  
фактичко стање: —

Изradio: агенција ЕЛИПСА, Ужице  
Ужице, 14.03. 2019.

Тврди и оверава






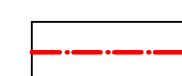



РАЗМЕРА 1:250


## УРБАНИСТИЧКИ ПРОЈЕКАТ

### ЗА ИЗГРАДЊУ СТАМБЕНОГ ОБЈЕКТА НА КАТ. ПАРЦЕЛИ БР. 6181 КО УЖИЦЕ, НА ПОРИ У УЖИЦУ



#### ЛЕГЕНДА:

-  Постојећа катастарска граница парцела
-  Регулациона линија
-  Постојећа водоводна линија
-  Планирани водоводни прикључак
-  Планирана фекална канализација
-  Планирани електро прикључак
-  Планирано водомерско окно
-  Планирани измештени мерни орман ИМО
-  Планирана кућна прикључна касна КПК

|                      |  |   |
|----------------------|--|---|
| Наручилац:           | Јовановић Мирјана,<br>Ул. Војводе Степе бр. 15, Ужице      |   |
| Обрађивач:           | "ЕКО УРБО ПЛАН" доо Ужице<br>Ул. Николе Пашића бр. 386     |  |
| Одговорни урбаниста: | Петар Живковић, дипл. инж. арх.<br>лиценца бр. 200 0743 04 |   |
| Назив цртежа:        | <b>ПЛАН ИНФРАСТРУКТУРЕ</b>                                 |   |
| Размера:             | 1 : 250  |   |
| Датум израде:        | Август, 2019. год.   | Бр. листа: 6  |