



УРБАНИСТИЧКИ ПРОЈЕКАТ
ЗА ИЗГРАДЊУ ОБЈЕКТА ЗА СТАНОВАЊЕ - ОДМОР
НА КАТ. ПАРЦЕЛИ БР. 12/17 КО КРЕМНА,
НА ТАРИ, ГРАД УЖИЦЕ

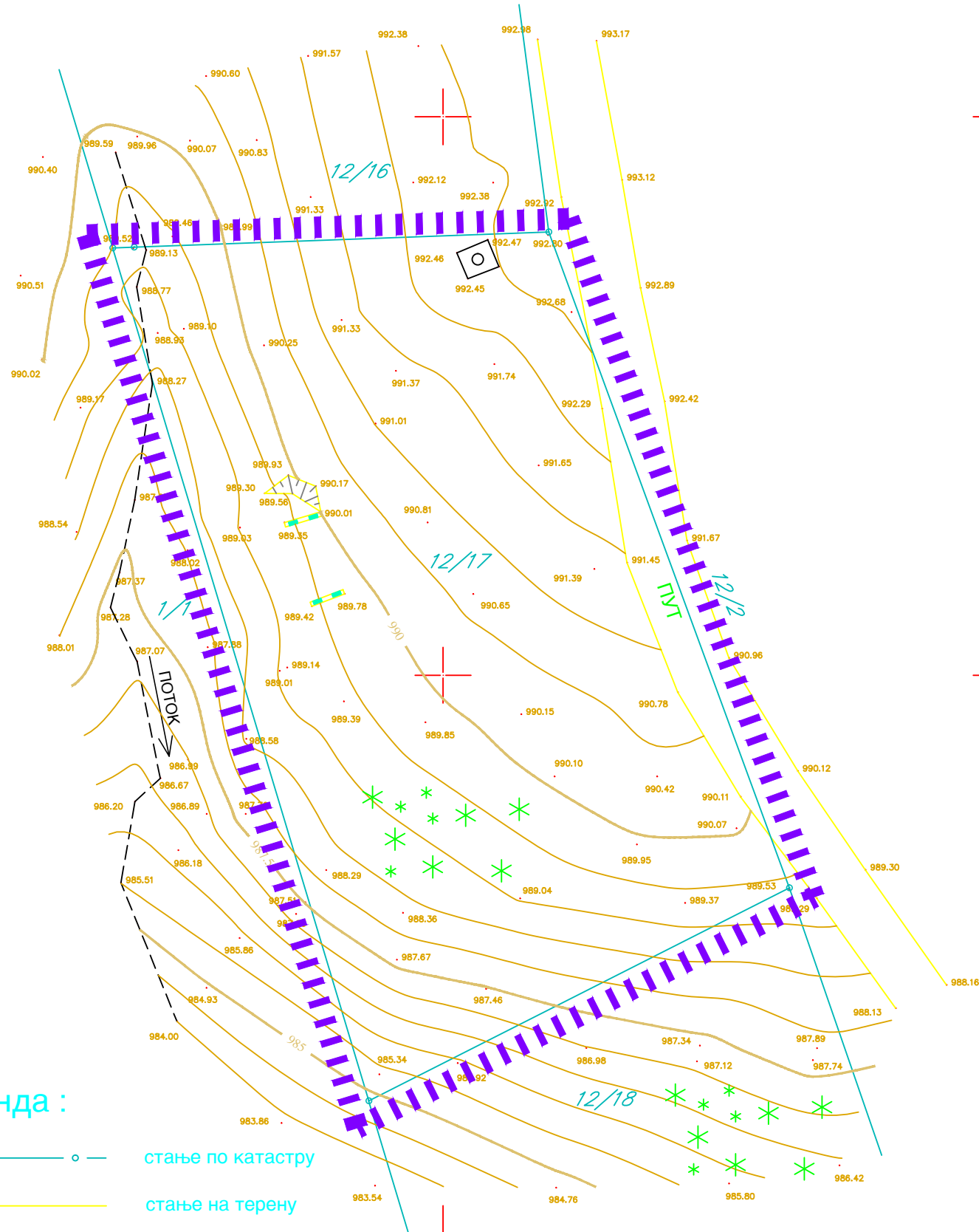


ЛЕГЕНДА:

-  Граница обухвата Урбанистичког пројекта
-  Стање по катастру
-  Фактичко стање
-  Број парцеле
-  Кота терена
-  Изохипсе
-  Четинарско дрвеће
-  Водомерско окно

Легенда :

-  стање по катастру
-  стање на терену



425

425

400

400

4
861
375

4
861
375

7
385
125

150


7
385
175

P = 1 : 250

e = 0.5 м

Снимак и обрада : " ГЕОДЕТСКИ БИРО " КЉАЈИЋ

Датум : децембар 2018. год.

Наручилац:	Далибор Златковић Ул. Београдска бр. 25, Лапово		
Обрађивач:	"ЕКО УРБО ПЛАН" доо Ужице Ул. Николе Пашића бр. 386		
Одговорни урбаниста:	Петар Живковић, дипл. инж. арх. лиценца бр. 200 0743 04		
Назив цртежа:	КАТАСТАРСКО-ТОПОГРАФСКИ ПЛАН СА ГРАНИЦОМ УРБАНИСТИЧКОГ ПРОЈЕКТА		
Размера:	1 : 250		
Датум израде:	Август, 2019. год.	Бр. листа:	4