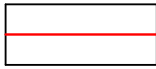

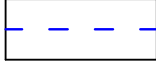





ЛЕГЕНДА:

-  Постојећа катастарска граница парцела
-  Фактичко стање
-  Грађевинска линија (координате објекта)
-  Регулација према путу
-  Електро вод
-  Планирани објекат



Стање по катастру


	Y	X
1	385119.89	861521.21
2	385132.54	861531.50
3	385134.86	861532.98
4	385150.40	861542.90
5	385159.20	861526.91
6	385148.21	861517.89
7	385132.58	861506.76

АНАЛИТИЧКО ГЕОДЕТСКИ ПОДАЦИ
НОВИХ ТАЧАКА

A.	385 134.34	861 528.50
B.	385 139.61	861 531.38
B.	385 143.82	861 523.65

Легенда:

-  Фактичко стање
-  Стање по катастру

Наручилац:	Момировић Небојша Ул. Др Агостина Нета бр. 32, Београд		
Обрађивач:	"ЕКО УРБО ПЛАН" доо Ужице Ул. Николе Пашића бр. 386		
Одговорни урбаниста:	Петар Живковић, дипл. инж. арх. лиценца бр. 200 0743 04		
Назив цртежа:	ПЛАН РЕГУЛАЦИЈЕ И НИВЕЛАЦИЈЕ		
Размера:	1 : 250		
Датум израде:	Јун, 2019. год.	Бр. листа:	5