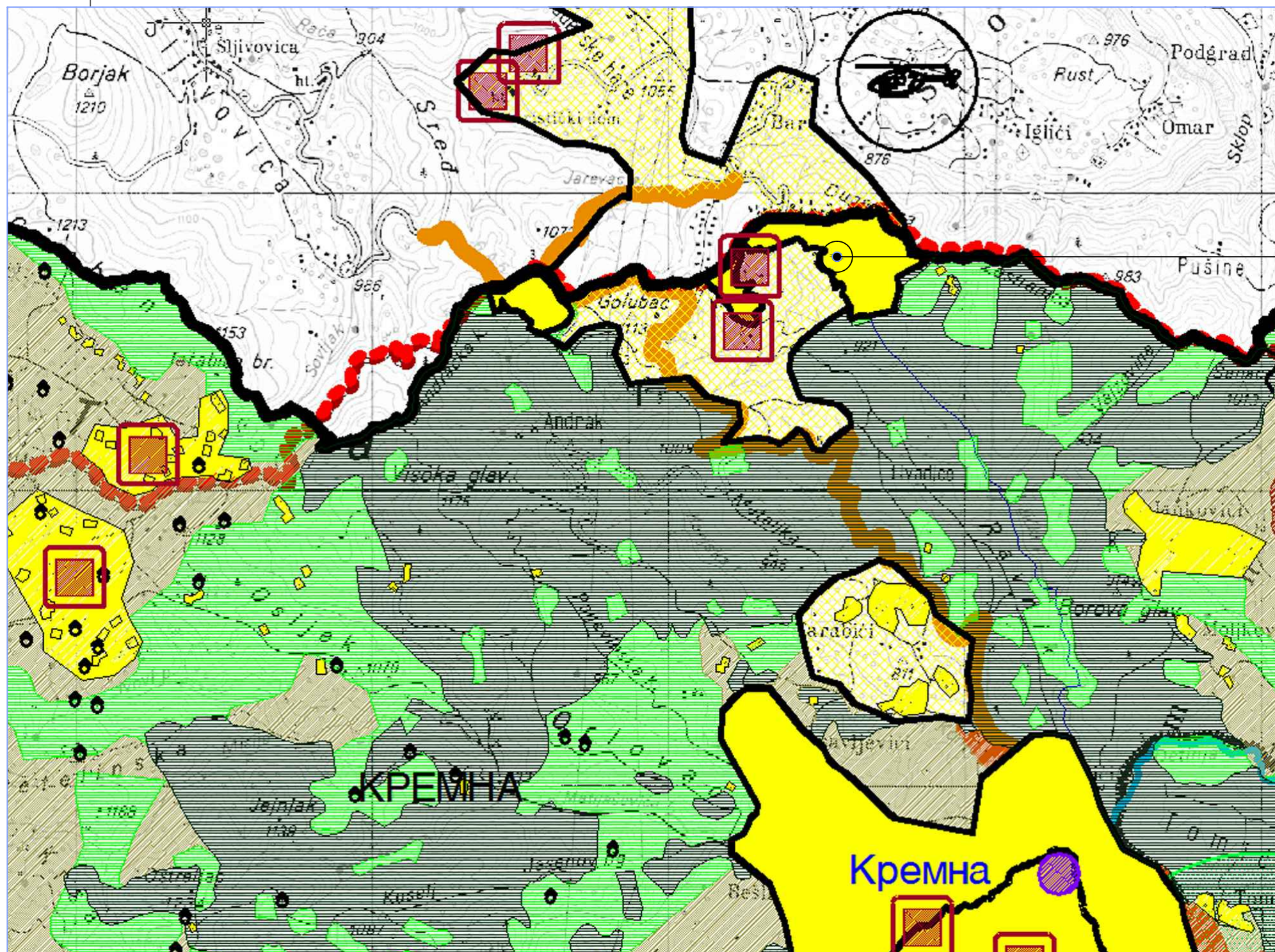




УРБАНИСТИЧКИ ПРОЈЕКАТ





ЗА ИЗГРАДЊУ ОБЈЕКТА ЗА СТАНОВАЊЕ - ОДМОР
НА КАТ. ПАРЦЕЛИ БРОЈ 12/14 КО КРЕМНА,
НА ТАРИ, ГРАД УЖИЦЕ




ПРЕДМЕТНА ЛОКАЦИЈА

ЛЕГЕНДА:

ГРАЂЕВИДНО ЗЕМЉИШТЕ

-  ГРАЂЕВИДНО ЗЕМЉИШТЕ У ГРАЂЕВИДНОМ ПОДРУЧЈУ НАСЕЉНОГ МЕСТА (НАСЕЉА СРЕДЊИХ ГУСТИНА)
-  ГРАЂЕВИДНО ЗЕМЉИШТЕ ИВАН ГРАЂЕВИДНОМ ПОДРУЧЈУ НАСЕЉНОГ МЕСТА (НАСЕЉА РЕТКЕ НАСЕЉНОСТИ И ГОРДИНЕ ИВРАДНЕ)
-  ГРАЂЕВИДНО ЗЕМЉИШТЕ ИВАН ГРАЂЕВИДНОМ ПОДРУЧЈУ НАСЕЉНОГ МЕСТА (НАСЕЉА РЕТКЕ НАСЕЉНОСТИ И ГОРДИНЕ ИВРАДНЕ - ПЛАНИРАНО ПОУПРАВЉАЊЕ)
-  ТУРИСТИЧКИ ЛОЖИТЕТИ НА ПОДРУЧЈУ ОБУВАЂЕНОМ ПЛАНУ НИ " ТАРА "

| | | |
|----------------------|--|---|
| Наручилац: | Момировић Небојша Ул. Др Агостина Нета бр. 32, Београд | |
| Обрађивач: | "ЕКО УРБО ПЛАН" доо Ужице Ул. Николе Пашића бр. 386 |  |
| Одговорни урбаниста: | Петар Живковић, дипл. инж. арх. лиценца бр. 200 0743 04 | |
| Назив цртежа: | ИЗВОД ИЗ ПРОСТОРНОГ ПЛАНА ГРАДА УЖИЦА | |
| Размера: | 1 : 50000 | |
| Датум израде: | Јун, 2019. год. | Бр. листа: 3 |