

ЛЕГЕНДА

- граница УП-а
- граница к.п.
- број к.п.
- фактичко стање

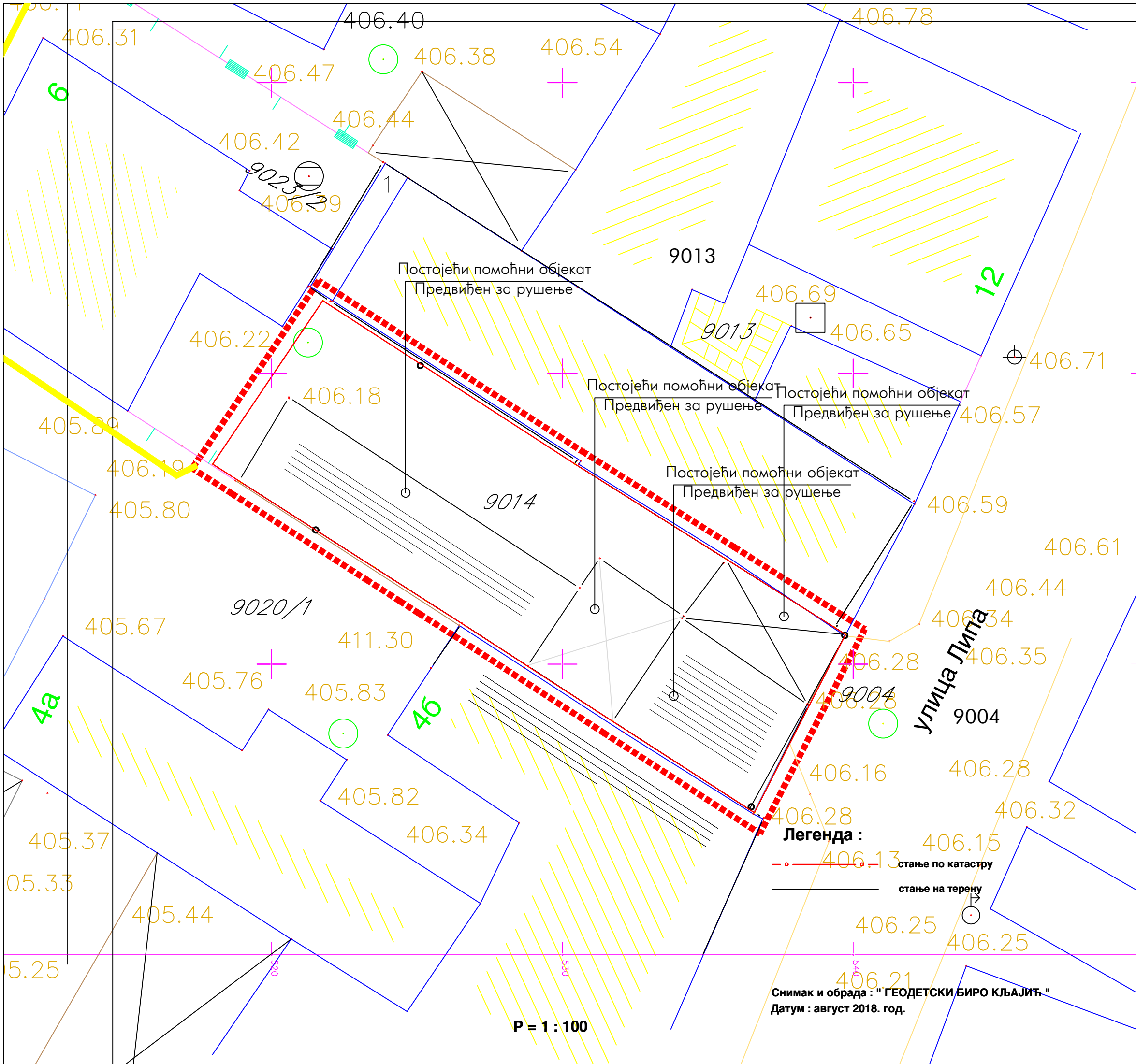
ЛЕГЕНДА

- ГРАНИЦА ПГР "УЖИЦЕ" - ЦЕНТРАЛНИ ДЕО
- ГРАНИЦА УСВОЈЕНОГ ПДР ДЕЛА ОМЛАДИНСКЕ УЛИЦЕ
- ОБУХВАТ ПЛАНА ДЕТАЉНЕ РЕГУЛАЦИЈЕ "КОШТИЦА"
- ГРАНИЦА ДЕЛА ПЛАНА ДЕТАЉНЕ РЕГУЛАЦИЈЕ "КОШТИЦА" У КОЈОЈ ВАЖЕ ПЛАНСКА РЕШЕЊА
- ГРАНИЦА ГРАДСКОГ ЦЕНТРА

ЛЕГЕНДА

- ПОВРШИНЕ ЗА ЈАВНЕ НАМЕНЕ
- ЈАВНЕ СЛУЖБЕ
- ОСТАЛЕ ЈАВНЕ ПОВРШИНЕ
- ПОВРШИНЕ ЗА ОСТАЛЕ НАМЕНЕ
- РЕГУЛАЦИОНА ЛИНИЈА
- ГРАЂЕВИНСКА ЛИНИЈА
- ГРАЂЕВИНСКА ЛИНИЈА 1
- ГРАЂЕВИНСКА ЛИНИЈА 2
- ГРАЂЕВИНСКА ЛИНИЈА 3
- ПРЕЛОМНЕ ТАЧКЕ ГРАЂЕВИНСКЕ ЛИНИЈЕ 3
- ГЛ 4 - ГРАЂЕВИНСКА ЛИНИЈА НЕПОКРЕТНОГ КУЛТУРНОГ ДОБРА
- ГЛ 5 - ГРАЂЕВИНСКА ЛИНИЈА НА НИВОУ ПРВЕ НАДЗЕМНЕ ЕТАЖЕ
- ПРЕЛОМНЕ ТАЧКЕ ГРАЂЕВИНСКЕ ЛИНИЈЕ 5

израда пројекта:	
СГР "МОДУЛ"	Краља Петра 112
	печат
назив пројекта: УРБАНИСТИЧКИ ПРОЈЕКАТ ЗА УРБАНИСТИЧКО-АРХИТЕКТОНСКУ РАЗРАДУ ЛОКАЦИЈЕ И ИЗГРАДЊУ СТАМБЕНО-ПОСЛОВНОГ ОБЈЕКТА НА КАТ. ПАРЦЕЛИ 9014 КО УЖИЦЕ	
Небојша Томановић УЖице Ул. Петра Ђеловића 23	
одговорни урбаниста: Ankica Milinković, д.и.а. 200161218	
Зорица Богетић, д.и.а. печат одговорног урбанисте	
УРБАНИСТИЧКО РЕШЕЊЕ	
назив прилога: ИЗВОД ИЗ ПГР "УЖИЦЕ ЦЕНТРАЛНИ ДЕО" ФАЗА	
1:500	датум: МАРТ 2019.године
	број прилога: 2.



	граница УП-а
	граница к.п.
	број к.п.
	фактичко стање

израда пројекта:	
СГР "МОДУЛ"	
Краља Петра 112	печат
назив пројекта: УРБАНИСТИЧКИ ПРОЈЕКАТ ЗА УРБАНИСТИЧКО-АРХИТЕКТОНСКУ РАЗРАДУ ЛОКАЦИЈЕ И ИЗГРАДЊУ СТАМБЕНО-ПОСЛОВНОГ ОБЈЕКТА НА КАТ. ПАРЦЕЛИ 9014 КО УЖИЦЕ	
Небојша Томановић Ужице Ул. Петра Ћеловића 23	
одговорни урбаниста: Анкица Милинковић, д.и.а. 200161218	
Зорица Богетић, д.и.а.	печат одговорног урбанисте
УРБАНИСТИЧКО РЕШЕЊЕ	
назив прилога: ПОСТОЈЕЋЕ СТАЊЕ СА ГРАНИЦОМ УП-а	
1:500	датум: МАРТ 2019.године
	број прилога: 3.

Легенда :
 стање по катастру
 стање на терену

Снимак и обрада : "ГЕОДЕТСКИ БИРО КЉАЈИЋ"
 Датум : август 2018. год.

P = 1 : 100

УРБАНИСТИЧКИ ПРОЈЕКАТ ЗА УРБАНИСТИЧКО-АРХИТЕКТОНСКУ РАЗРАДУ ЛОКАЦИЈЕ И ИЗГРАДЊУ СТАМБЕНО-ПОСЛОВНОГ ОБЈЕКТА НА КАТ. ПАРЦЕЛИ 9014 КО УЖИЦЕ

	граница УП-а
	граница к.п.
	број к.п.
	фактичко стање
	регулациона линија=грађевинска линија
	габарит објекта

АНАЛИТИЧКО ГЕОДЕТСКЕ ТАЧКЕ
ГРАЂЕВИНСКЕ ЛИНИЈЕ ПРИЗЕМЉА
 X = 7407521.5149 Y = 4857224.6124
 X = 7407536.4915 Y = 4857215.0854
 X = 7407539.7079 Y = 4857220.9801
 X = 7407525.1110 Y = 4857230.2655

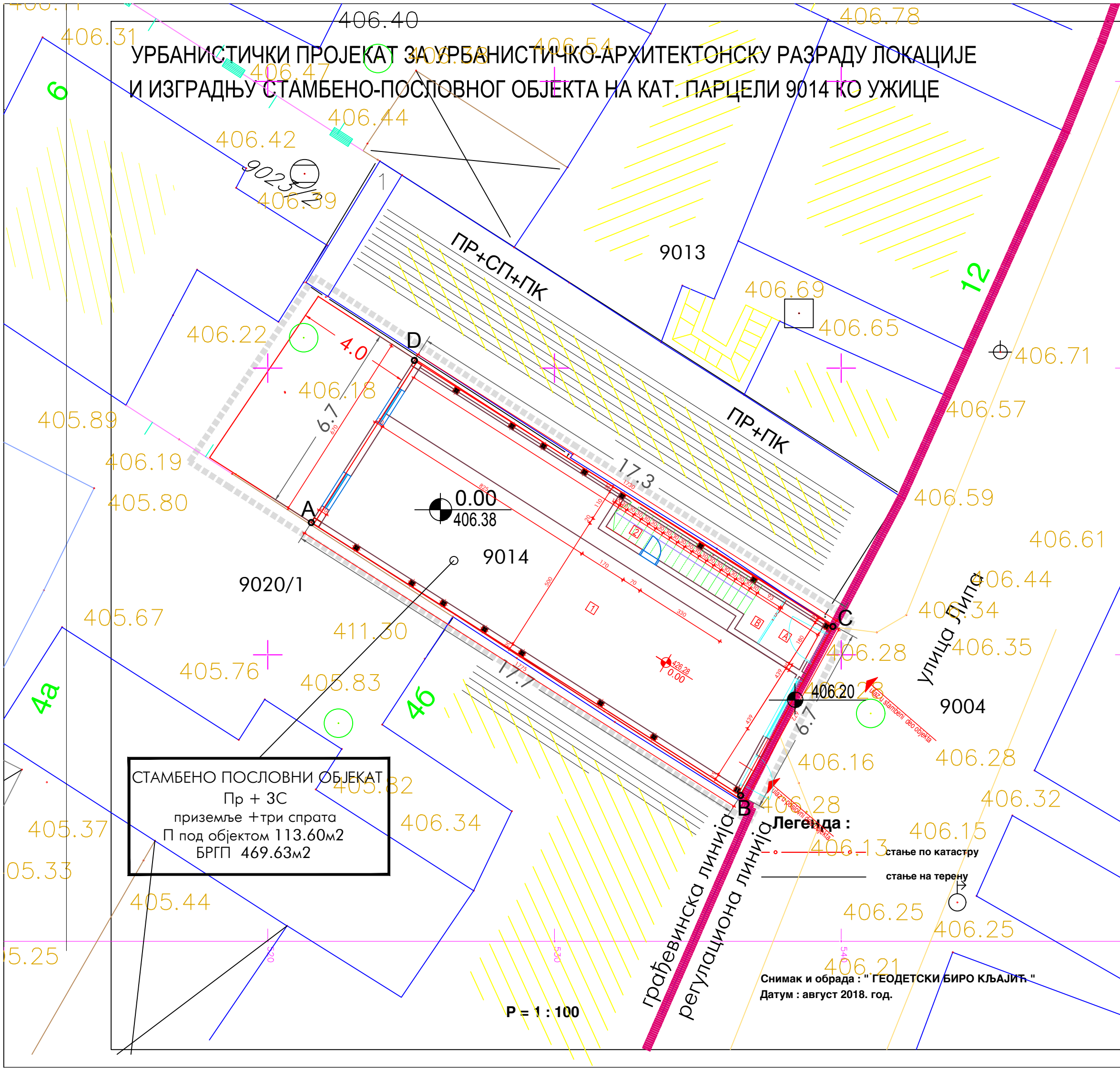
израда пројекта: СТР "МОДУЛ" УЖИЦЕ Краља Петра 112		печат
назив пројекта: УРБАНИСТИЧКИ ПРОЈЕКАТ ЗА УРБАНИСТИЧКО-АРХИТЕКТОНСКУ РАЗРАДУ ЛОКАЦИЈЕ И ИЗГРАДЊУ СТАМБЕНО-ПОСЛОВНОГ ОБЈЕКТА НА КАТ. ПАРЦЕЛИ 9014 КО УЖИЦЕ		
инвеститор: Небојша Томановић Ужице Ул. Петра Ђеловића 23		печат одговорног урбанисте
одговорни урбаниста: Анкица Милинковић, д.и.а. бр. лиценце: 200161218 пројектант: Зорица Богетић, д.и.а.		

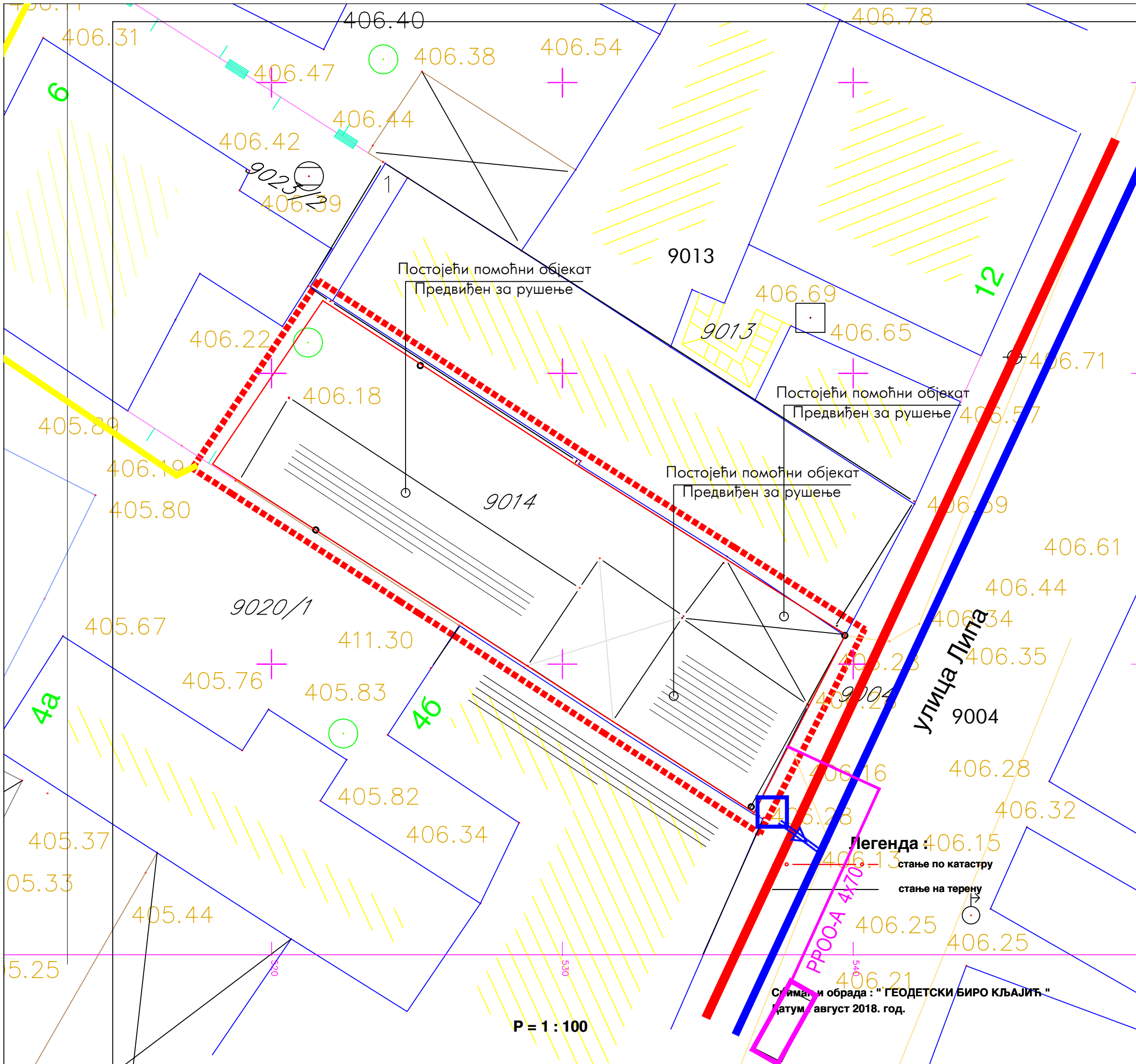
СТАМБЕНО ПОСЛОВНИ ОБЈЕКАТ
 Пр + 3С
 приземље + три спрата
 П под објектом 113.60м²
 БРГП 469.63м²

Снимак и обрада : "ГЕОДЕТСКИ БИРО КЉАЈИЋ"
 Датум : август 2018. год.

Р = 1 : 100

назив прилога: ДИСПОЗИЦИЈА ОБЈЕКТА СА НИВЕЛАЦИОНИМ И РЕГУЛАЦИОНИМ РЕШЕЊЕМ		
размера: 1:500	датум: МАРТ 2019.године	број прилога: 4.





ЛЕГЕНДА	
	граница УП-а
	граница к.п.
	број к.п.
	фактичко стање
	постојећа траса канализације Ø200
	постојећа траса водовода Ø100
	планирани прикључак на водов. мрежу
	место прикључка на водов. мрежу
	новопројектовани ел. вод
	планирани ел. прикључак
	планирана траса гасовода

израда пројекта:	
СГР "МОДУЛ"	
Краља Петра 112	печат
назив пројекта: УРБАНИСТИЧКИ ПРОЈЕКАТ ЗА УРБАНИСТИЧКО-АРХИТЕКТОНСКУ РАЗРАДУ ЛОКАЦИЈЕ И ИЗГРАДЊУ СТАМБЕНО-ПОСЛОВНОГ ОБЈЕКТА НА КАТ. ПАРЦЕЛИ 9014 КО УЖИЦЕ	
Небојша Томановић Ужице Ул. Петра Ћеловића 23	
одговорни урбаниста: Анкица Милинковић, д.и.а. 200161218 Зорица Богетић, д.и.а.	печат одговорног урбанисте
УРБАНИСТИЧКО РЕШЕЊЕ	
назив прилога: СИНХРОН ПЛАН КОМУНАЛНЕ ИНФРАСТРУКТУРЕ	
1:500	датум: МАРТ 2019. године
	број прилога: 5.