
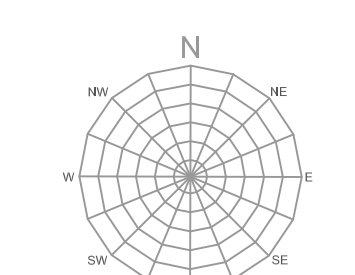


**ЛЕГЕНДА**

- ГРАНИЦА УРБАНИСТИЧКОГ ПРОЈЕКТА
- ТЕЛЕКОМУНИКАЦИОНА ИНФРАСТРУКТУРА**
- ПРЕТПЛАТНИЧКИ КАБЛ
- ОПТИЧКИ КАБЛ
- КО**
- ТК ОКНО
- ИЗВ. ОРМАН УНУТРАШЊИ
- ИЗВ. ОРМАН НА СТУБУ
- ВОДОВОДНА ИНФРАСТРУКТУРА**
- ЧЦ Ø500
- ЛГЦ Ø200
- ЛГЦ Ø150
- ЛГЦ Ø100
- ВОДОВОДНИ ПРИКЉУЧАК
- ШАХТ СА ДВА ПОКЛОПЦА
- ЗАТВАРАЧ
- АМБОР ШЕЛНА
- ШАХТ
- ХИДРАНТ
- ВОДОМЕРСКИ ШАХТ
- КАНАЛИЗАЦИОНА ИНФРАСТРУКТУРА**
- ЗИДАНИ КОЛЕКТОР
- КЦ Ø350
- КЦ Ø400
- КАНАЛИЗАЦИОНИ ПРИКЉУЧАК
- ШАХТ
- ТОПЛИФИКАЦИОНА МРЕЖА**
- ПРИМАРНИ ТОПЛОВОД
- СЕКУНДАРНИ ТОПЛОВОД
- ПОДСТАНИЦЕ
- ШАХТОВИ
- ЕЛЕКТРОЕНЕРГЕТСКА МРЕЖА**
- КАБЛВОД 10kV
- КАБЛВОД 0.4kV
- ТРАФОСТАНИЦА 630kVA

  
 ГРАД УЖИЦЕ


**УРБАНИСТИЧКИ ПРОЈЕКАТ ЗА  
 РЕКОНСТРУКЦИЈУ РАСКРСНИЦЕ УЛИЦЕ  
 НИКОЛЕ ПАШИЋА И УЛИЦЕ ДИМИТРИЈА  
 ТУЦОВИЋА У УЖИЦУ, НА КАТ ПАРЦЕЛИ  
 БР. 12062/7 КО УЖИЦЕ, ГРАД УЖИЦЕ**



0 5 10 15 20 25 30m

ГРАФИЧКИ ПРИКАЗ

**ПРИКАЗ КОМУНАЛНЕ И ТЕХНИЧКЕ  
 ИНФРАСТРУКТУРЕ**

НОСИЛАЦ ИЗРАДЕ ПЛАНА	ГРАДСКА УПРАВА ЗА УРБАНИЗАМ, ИЗГРАДЊУ И ИМОВИНСКО- ПРАВНЕ ПОСЛОВЕ		
ОБРАЂИВАЧ	ЈП "УЖИЦЕ РАЗВОЈ" - УЖИЦЕ		
ОДГОВОРНИ УРБАНИСТА	АНА МИЛИВОЈЕВИЋ дипл. инж. арх.	БР.ЛИЦЕНЦЕ 200 1153 09	
ДИРЕКТОР	НИКОЛА МАКСИМОВИЋ, дипл. инж. маш.		
БРОЈ КАРТЕ	ДАТУМ	РАЗМЕРА	
5	април, 2019.	1 : 250	