











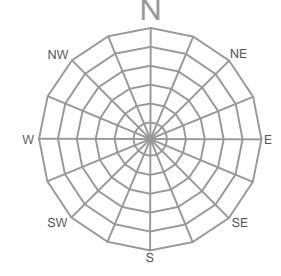
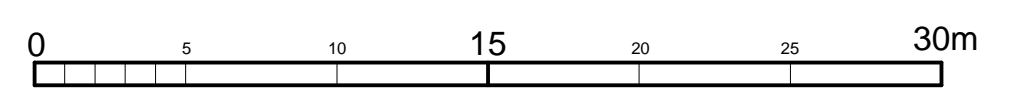



- ЛЕГЕНДА**
-  ГРАНИЦА УРБАНИСТИЧКОГ ПРОЈЕКТА
  -  ГРАНИЦЕ КАТАСТАРСКИХ ПАРЦЕЛА
  -  РЕГУЛАЦИОНА ЛИНИЈА
  -  ПОВРШИНА КОЛОВОЗА
  -  ОСОВИНА КОЛОВОЗА
  -  ЗЕЛЕНЕ ПОВРШИНЕ И САОБРАЋАЈНА ОСТРВА
  -  РАСТЕР ТРАВЊАК
  -  ПРЕЛАЗНИ КОЛОВОЗ У КРУЖНОМ ТОКУ
  -  ПЕШАЧКЕ ПОВРШИНЕ
  -  ТАКСИ СТАНИЦА
  -  ПЕШАЧКИ ПРЕЛАЗ
  -  ПОСТОЈЕЋЕ ВИСОКО РАСТИЊЕ

  
 ГРАД УЖИЦЕ

**УРБАНИСТИЧКИ ПРОЈЕКАТ ЗА  
 РЕКОНСТРУКЦИЈУ РАСКРСНИЦЕ УЛИЦЕ  
 НИКОЛЕ ПАШИЋА И УЛИЦЕ ДИМИТРИЈА  
 ТУЦОВИЋА У УЖИЦУ, НА КАТ ПАРЦЕЛИ  
 БР. 12062/7 КО УЖИЦЕ, ГРАД УЖИЦЕ**

ГРАФИЧКИ ПРИКАЗ  
**УРБАНИСТИЧКА РАЗРАДА РАСКРСНИЦЕ**

НОСИЛАЦ ИЗРАДЕ ПЛАНА	ГРАДСКА УПРАВА ЗА УРБАНИЗАМ, ИЗГРАДЊУ И ИМОВИНСКО- ПРАВНЕ ПОСЛОВЕ	 <b>БР.ЛИЦЕНЦЕ</b> 200 1153 09
ОБРАЂИВАЧ	ЈП "УЖИЦЕ РАЗВОЈ" - УЖИЦЕ	
ОДГОВОРНИ УРБАНИСТА	АНА МИЛИВОЈЕВИЋ дипл. инж. арх.	<b>ДИРЕКТОР</b> НИКОЛА МАКСИМОВИЋ, дипл. инж. маш.
БРОЈ КАРТЕ	ДАТУМ	
<b>3</b>	април, 2019.	<b>1 : 250</b>