


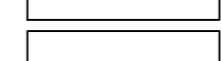









ЛЕГЕНДА

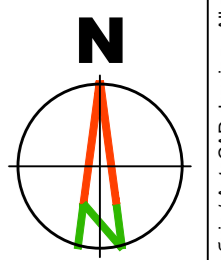
-  Граница Плана генералне регулације "Бела Земља"
-  Граница катастарских општина
-  Граница Измене и допуне Плана генералне регулације "Бела Земља"
-  Планирано грађевинско подручје Измене и допуне Плана генералне регулације "Бела Земља"

ПОСТОЈЕЋА НАМЕНА ПОВРШИНА ПОВРШИНЕ ЈАВНЕ НАМЕНЕ

-  Саобраћајна инфраструктура - државни пут
-  Траса државног пута - преклоп ДП ИБ реда број 23 и ДП ИБ реда број 28
-  Саобраћајна инфраструктура - мрежа насељских улица

ПОВРШИНЕ ОСТАЛЕ НАМЕНЕ

-  Породично становање
-  Верски објекат
-  Комерцијалне делатности
-  Неизграђено земљиште



Наручила и носилац израде плана:
ГРАД УЖИЦЕ
 Градска управа за урбанизам, изградњу и имовинско правне послове
 ул.Димитрија Туцовића бр. 52, 31 000 Ужице

Обрађивач плана:
"АРХИПЛАН" Д.О.О.
 ул.Кнеза Михаила бр.66
АРАНЂЕЛОВАЦ



Назив плана:
Измене и допуне ПЛАНА ГЕНЕРАЛНЕ РЕГУЛАЦИЈЕ Бела Земља

Назив листа: Постојећа функционална организација простора у обухвату плана, са претежном постојећом наменом у грађевинском подручју	Размера: 1: 2500	Лист број: 2.
Руководилац израде: одговорни урбаниста: дипл.инж.арх. Драгана Бига (ИКС 200 0015 03)	Датум: април, 2019.год.	ПРЕДЛОГ ПЛАНА