











ЛЕГЕНДА:

-  Граница кат. парцела
-  Граница кат. општина
-  Земљиште - ЈВП "Србијаводе"
-  Јавно земљиште, река - ЈВП "Србијаводе"
-  Градско грађевинско земљиште - Град Ужице
-  Градско грађевинско земљиште - приватно право коришћења
-  Планска регулациона линија
-  Планска грађевинска линија

**ИЗМЕНЕ И ДОПУНЕ
ПЛАНА ГЕНЕРАЛНЕ РЕГУЛАЦИЈЕ "СЕВОЈНО"
ЗА ДЕО ЛОКАЦИЈЕ "БОЈОВИЋА ВОДЕНИЦА" У СЕВОЈНУ
НАЦРТ ПЛАНА**

ПОСТОЈЕЋИ НАЧИН КОРИШЋЕЊА
ЗЕМЉИШТА
P = 1 : 500

 Мај 2018.	Обрађивач	"ЕКО УРБО ПЛАН" ДОО УЖИЦЕ Ул. Николе Пашића бр. 386-IV	 Бр. листа 4.
	Одговорни урбаниста	Милан Пејић, дипл. просторни планер лиценца бр. 201 0774 04	
	Носилац израде плана	Град Ужице	
	Председник СО	Бранислав Митровић	