

URBANISTIČKI PROJEKAT ZA IZGRADNJU NA KAT PARCELI BR 5325 deo KO UŽICE











- KAT PARCELA BR 5325 KO UŽICE - površina parcele 22 ara 95m²
- deo KAT PARCELE BR 5325 KO UŽICE PLANIRAN ZA IZGRADNJU ANTENSKOG STUBA - 8,84 m²

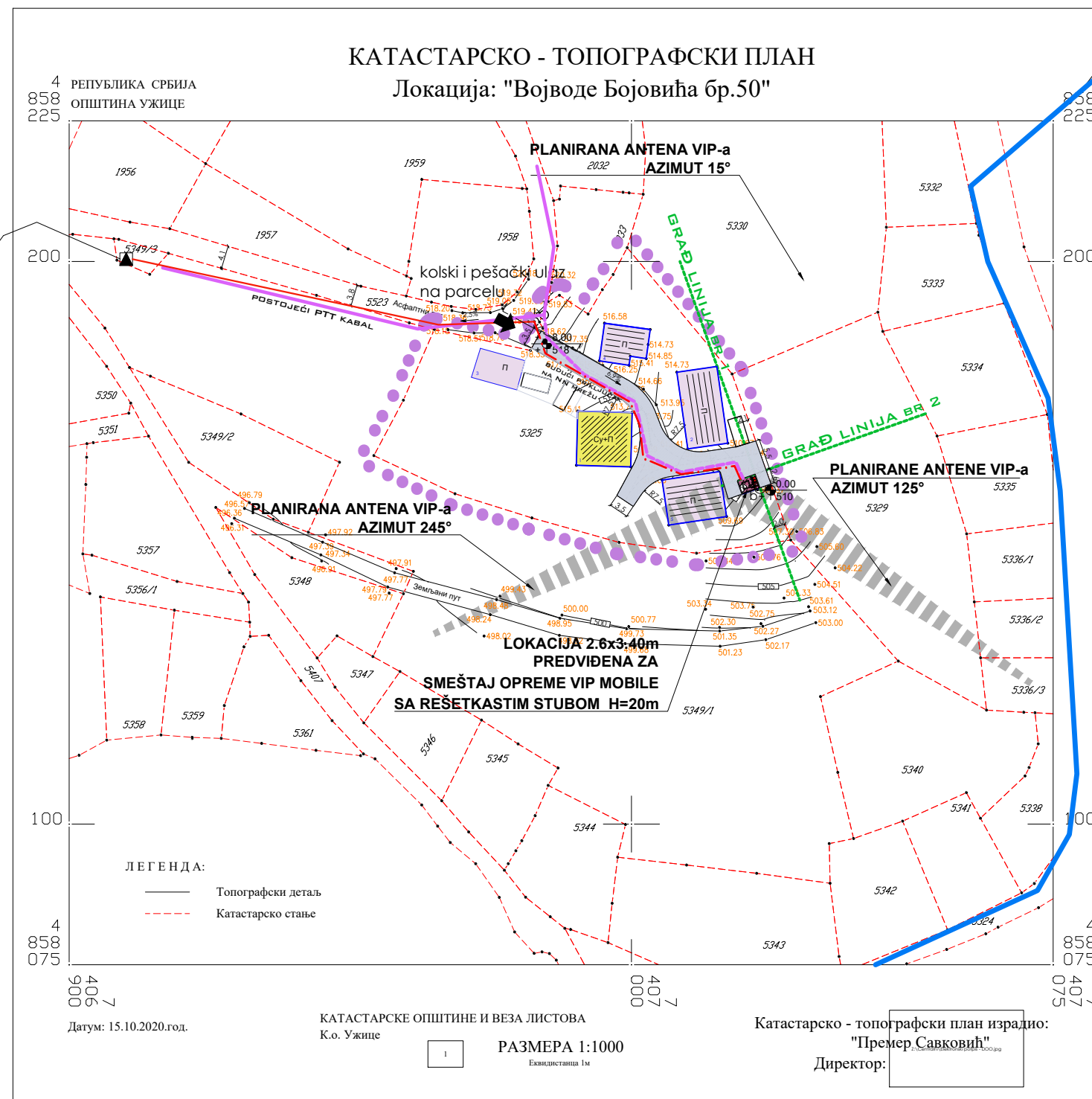
PLANIRANI ANTENSKI STUB

ANTENSKI STUB mobilne telefonije

KOTA prizemlja antenskog stuba +0,00m / + 510,00 mnv
KOTA vrha antenskog stuba H 20m +20,00m / + 530,00 mnv

LEGENDA

-  postojeća gradj parcela
-  **GRADJEVINSKA LINIJA**
-  **GRANIČA PROJEKTA**
-  **ASVALTNE POVRŠINE**
-  **BUDUĆI PRIKLJUČAK NA NN MREŽU**
-  **POSTOJEĆI ELEKTRO KABL VOD**
-  **POSTOJEĆA VODOVODNA TRASA**
-  **POSTOJEĆI PTT KABAL**
-  **NOVA TRASA PRIKLJUČKA PTT KABLA**
-  **KOLSKA PRISTUPNA SAOBRAĆAJNICA**
za protivpožarno vozilo i vozilo za održavanje



Naručioc projekta:	Preduzeće za telekomunikacije „Vip mobile d.o.o.“ Beograd Milutina Milankovića 1ž	
Planerska agencija	SZR "BABIĆ " Užice Arsenija Čarnojevića 70	
Odgovorni urbanista:	Mirjana Babić dia	lic.br. 200 0061 03
Naziv crteža:	URBANISTIČKO REŠENJE SA PRIKAZOM KOMUNALNE INFRASTRUKTURE	
Datum:	R = 1 : 1000 NOVEMBAR 2020.G	Broj lista: 4. Broj teh. dnevnika: 166/20