







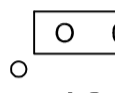




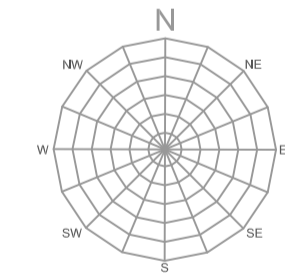
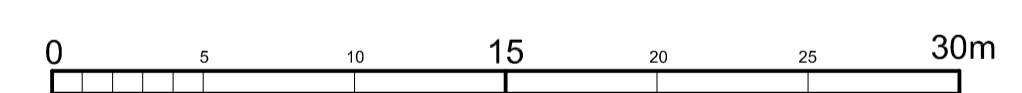
ЛЕГЕНДА

-  ГРАНИЦА УРБАНИСТИЧКОГ ПРОЈЕКТА
-  ГРАНИЦЕ КАТАСТАРСКИХ ПАРЦЕЛА
-  ТОПОГРАФСКИ ПОДАЦИ
-  ГРАНИЦА КАТАСТАРСКЕ ПАРЦЕЛЕ 12060/7 КО УЖИЦЕ
-  РЕГУЛАЦИОНА ЛИНИЈА
-  КООРДИНАТЕ ПРЕЛОМНИХ ТАЧАКА РЕГУЛАЦИОНИХ ЛИНИЈА - постојеће тачке катастарске парцеле 12062/7
-  ЛИНИЈА КОЛОВОЗА
-  ОСОВИНА КОЛОВОЗА
-  РАДИЈУС КРИВИНЕ
R=15
-  ОСОВИНСКА ТАЧКА
425.00
НИВЕЛЕТА ОСОВИНСКЕ ТАЧКЕ САОБРАЋАЈНИЦЕ

Координате осовинских тачака - О		
Ознака тачке	Y	X
01	7407679.535	4857345.180
02	7407675.054	4857303.425
03	7407668.748	4857283.945
04	7407662.583	4857273.161
05	7407641.514	4857291.195
06	7407613.003	4857310.412
07	7407607.327	4857313.355
08	7407658.100	4857255.837
09	7407654.137	4857245.455
10	7407646.966	4857231.544
11	7407705.258	4857210.456


 ГРАД УЖИЦЕ

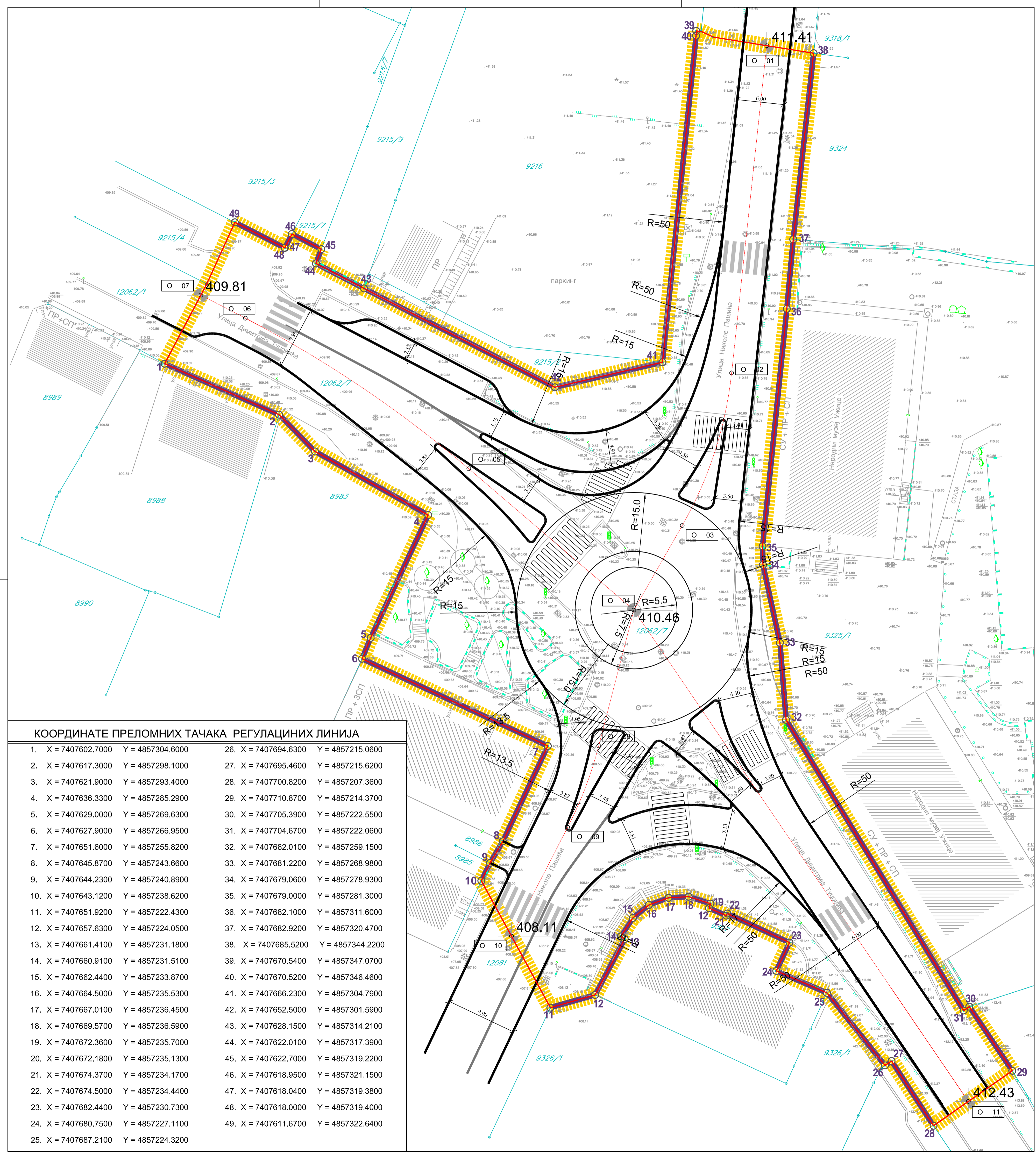
УРБАНИСТИЧКИ ПРОЈЕКАТ ЗА РЕКОНСТРУКЦИЈУ РАСКРСНИЦЕ УЛИЦЕ НИКОЛЕ ПАШИЋА И УЛИЦЕ ДИМИТРИЈА ТУЦОВИЋА У УЖИЦУ, НА КАТ ПАРЦЕЛИ БР. 12062/7 КО УЖИЦЕ, ГРАД УЖИЦЕ

ГРАФИЧКИ ПРИКАЗ

РЕГУЛАЦИОНО-НИВЕЛАЦИОНО РЕШЕЊЕ РАСКРСНИЦЕ

НОСИЛАЦ ИЗРАДЕ ПЛАНА	ГРАДСКА УПРАВА ЗА УРБАНИЗАМ, ИЗГРАДЊУ И ИМОВИНСКО-ПРАВНЕ ПОСЛОВЕ	
ОБРАЂИВАЧ	ЈП "УЖИЦЕ РАЗВОЈ" - УЖИЦЕ	
ОДГОВОРНИ УРБАНИСТА	АНА МИЛИВОЈЕВИЋ дипл. инж. арх.	БР.ЛИЦЕНЦЕ 200 1153 09
ДИРЕКТОР	НИКОЛА МАКСИМОВИЋ, дипл. инж. маш.	
БРОЈ КАРТЕ	ДАТУМ	РАЗМЕРА
4	април, 2019.	1 : 250



КООРДИНАТЕ ПРЕЛОМНИХ ТАЧАКА РЕГУЛАЦИОНИХ ЛИНИЈА

1. X = 7407602.7000 Y = 4857304.6000	26. X = 7407694.6300 Y = 4857215.0600
2. X = 7407617.3000 Y = 4857298.1000	27. X = 7407695.4600 Y = 4857215.6200
3. X = 7407621.9000 Y = 4857293.4000	28. X = 7407700.8200 Y = 4857207.3600
4. X = 7407636.3300 Y = 4857285.2900	29. X = 7407710.8700 Y = 4857214.3700
5. X = 7407629.0000 Y = 4857269.6300	30. X = 7407705.3900 Y = 4857222.5500
6. X = 7407627.9000 Y = 4857266.9500	31. X = 7407704.6700 Y = 4857222.0600
7. X = 7407651.6000 Y = 4857255.8200	32. X = 7407682.0100 Y = 4857259.1500
8. X = 7407645.8700 Y = 4857243.6600	33. X = 7407681.2200 Y = 4857268.9800
9. X = 7407644.2300 Y = 4857240.8900	34. X = 7407679.0600 Y = 4857278.9300
10. X = 7407643.1200 Y = 4857238.6200	35. X = 7407679.0000 Y = 4857281.3000
11. X = 7407651.9200 Y = 4857222.4300	36. X = 7407682.1000 Y = 4857311.6000
12. X = 7407657.6300 Y = 4857224.0500	37. X = 7407682.9200 Y = 4857320.4700
13. X = 7407661.4100 Y = 4857231.1800	38. X = 7407685.5200 Y = 4857344.2200
14. X = 7407660.9100 Y = 4857231.5100	39. X = 7407670.5400 Y = 4857347.0700
15. X = 7407662.4400 Y = 4857233.8700	40. X = 7407670.5200 Y = 4857346.4600
16. X = 7407664.5000 Y = 4857235.5300	41. X = 7407666.2300 Y = 4857304.7900
17. X = 7407667.0100 Y = 4857236.4500	42. X = 7407652.5000 Y = 4857301.5900
18. X = 7407669.5700 Y = 4857236.5900	43. X = 7407628.1500 Y = 4857314.2100
19. X = 7407672.3600 Y = 4857235.7000	44. X = 7407622.0100 Y = 4857317.3900
20. X = 7407672.1800 Y = 4857235.1300	45. X = 7407622.7000 Y = 4857319.2200
21. X = 7407674.3700 Y = 4857234.1700	46. X = 7407618.9500 Y = 4857321.1500
22. X = 7407674.5000 Y = 4857234.4400	47. X = 7407618.0400 Y = 4857319.3800
23. X = 7407682.4400 Y = 4857230.7300	48. X = 7407618.0000 Y = 4857319.4000
24. X = 7407680.7500 Y = 4857227.1100	49. X = 7407611.6700 Y = 4857322.6400
25. X = 7407687.2100 Y = 4857224.3200	